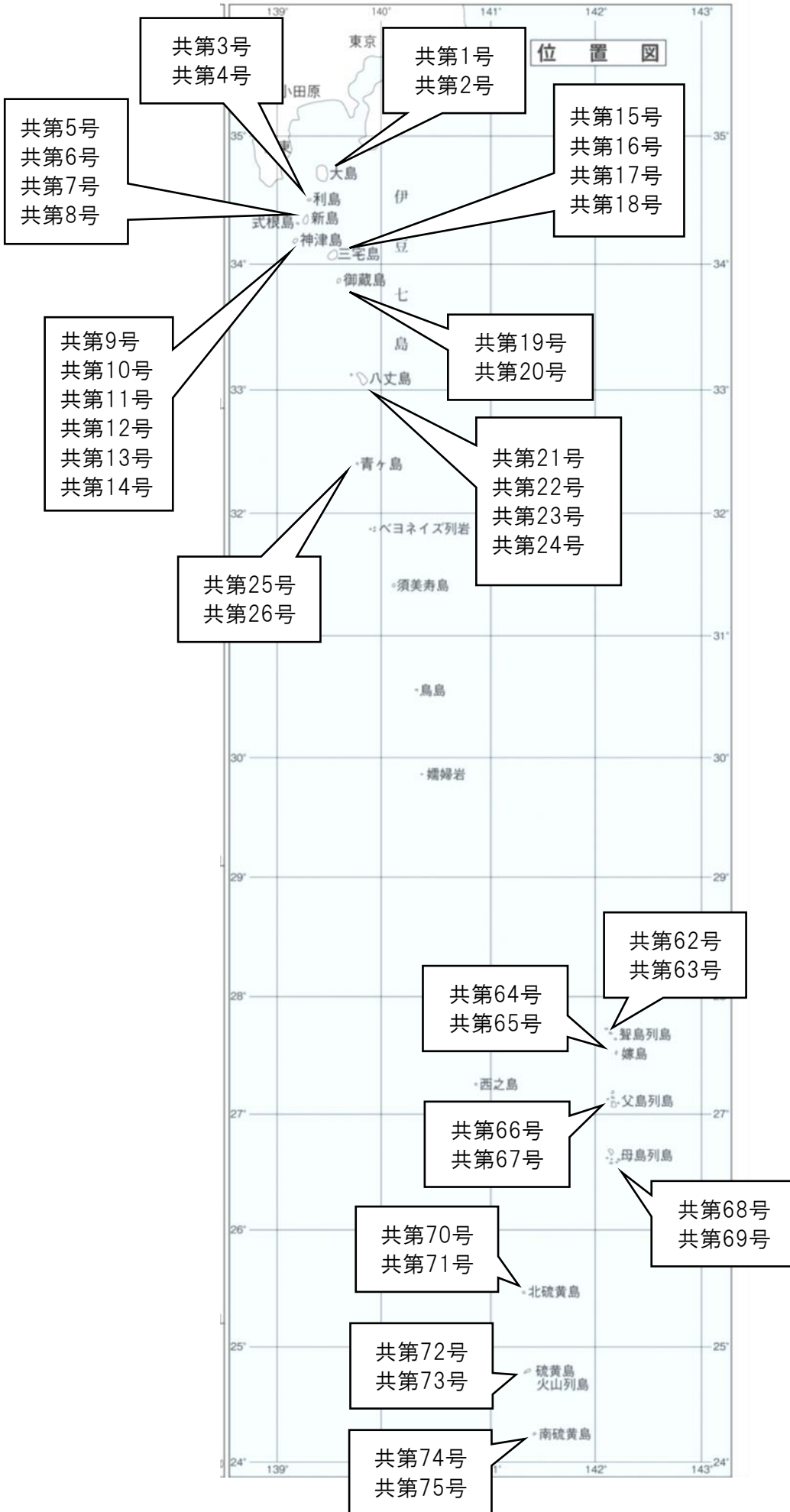
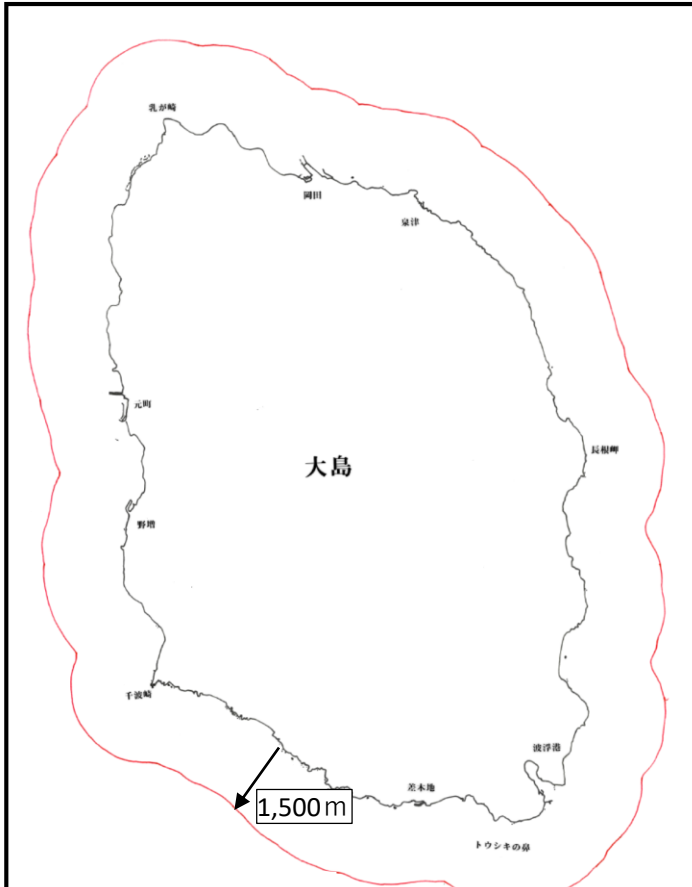


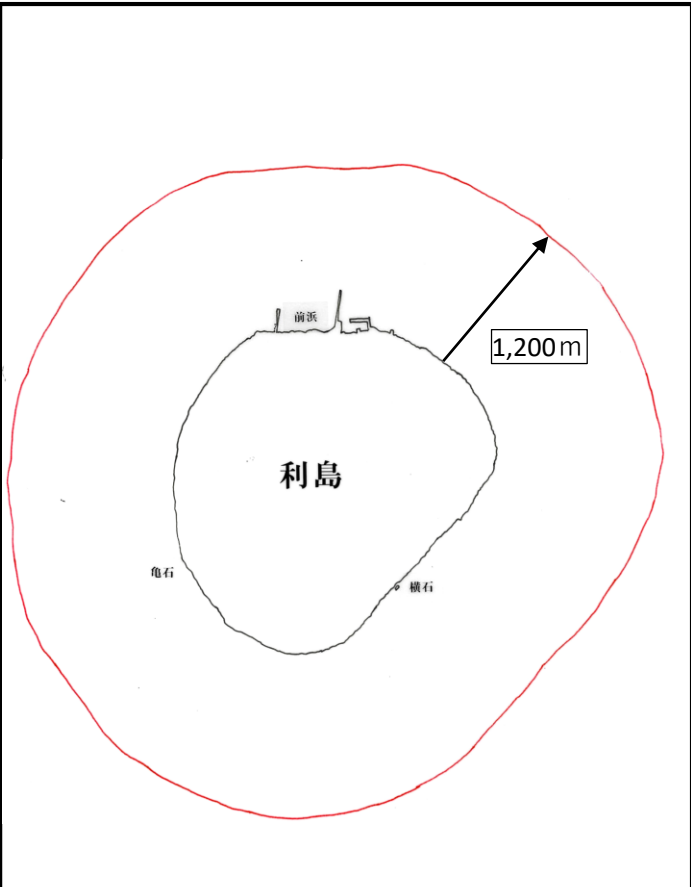
漁場図①全体図



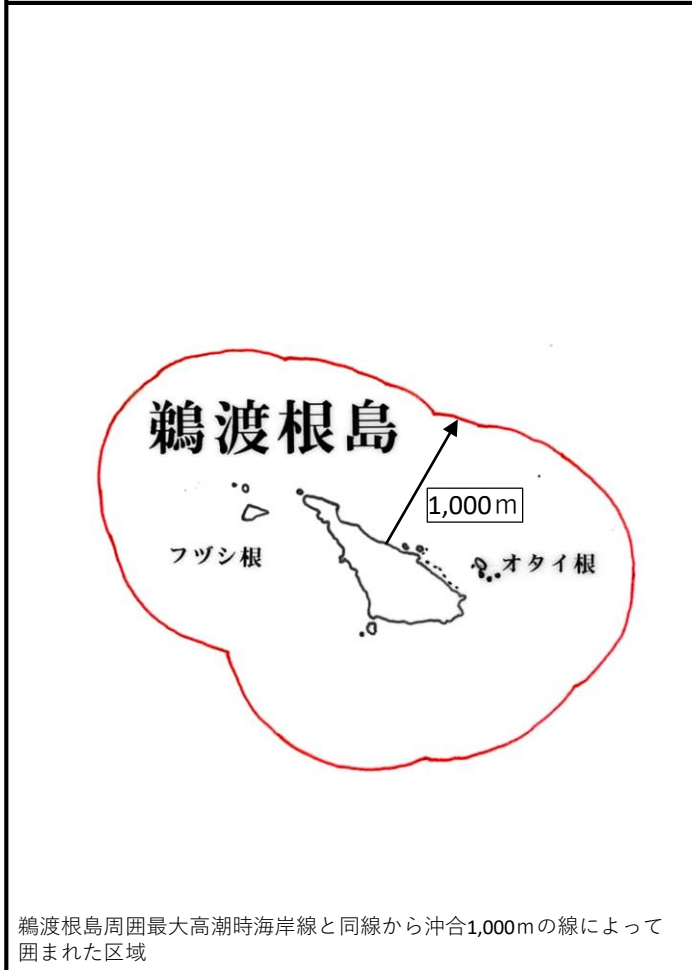
漁場図②大島・利島・鵜渡根島・新島、式根島



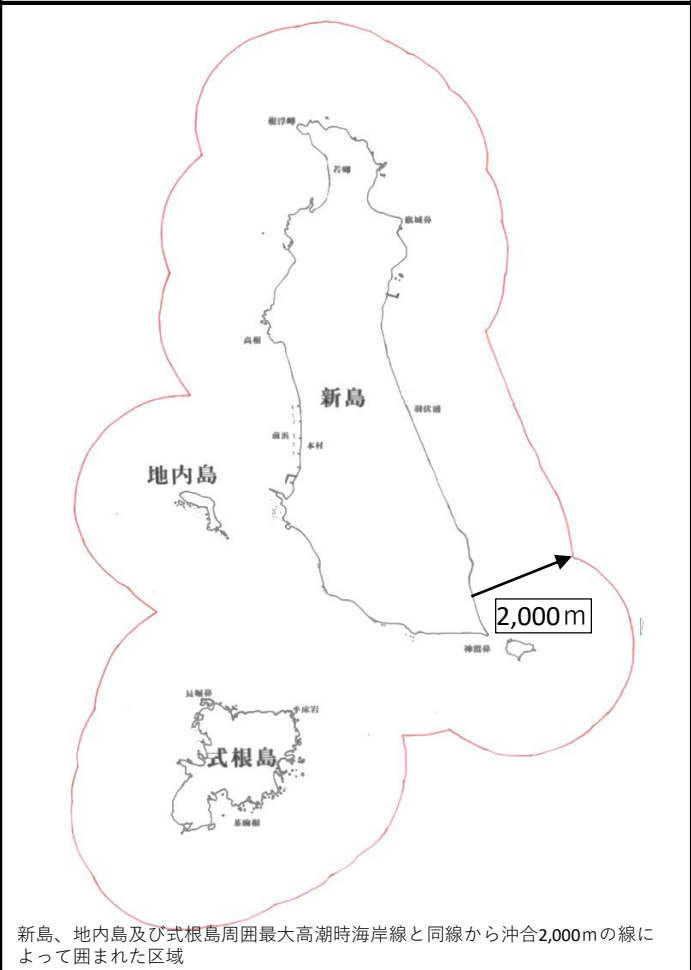
大島周囲最大高潮時海岸線と同線から沖合1,500mの線によって囲まれた区域



利島周囲最大高潮時海岸線と同線から沖合1,200mの線によって囲まれた区域

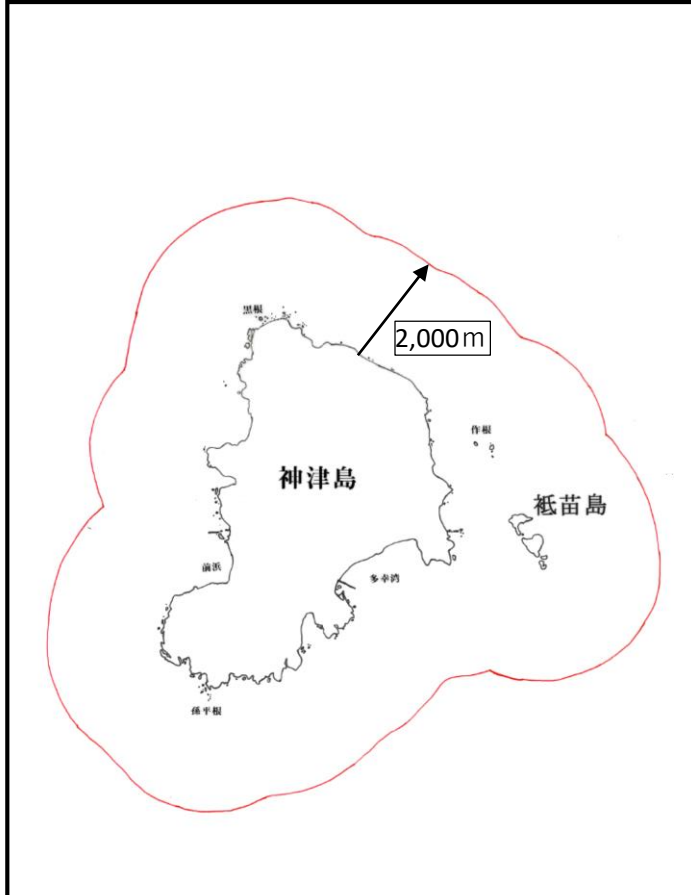


鵜渡根島周囲最大高潮時海岸線と同線から沖合1,000mの線によって囲まれた区域

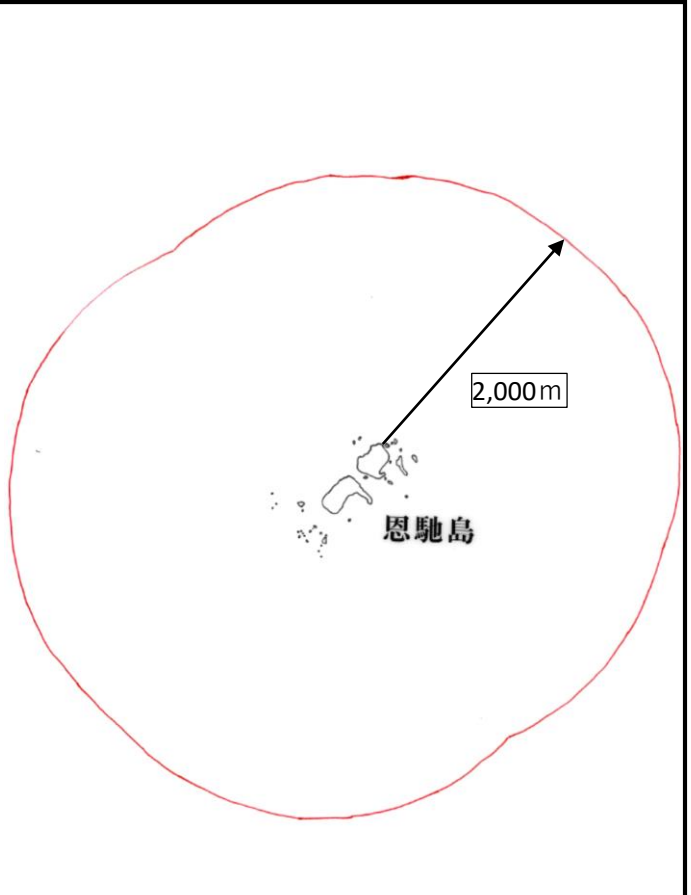


新島、地内島及び式根島周囲最大高潮時海岸線と同線から沖合2,000mの線によって囲まれた区域

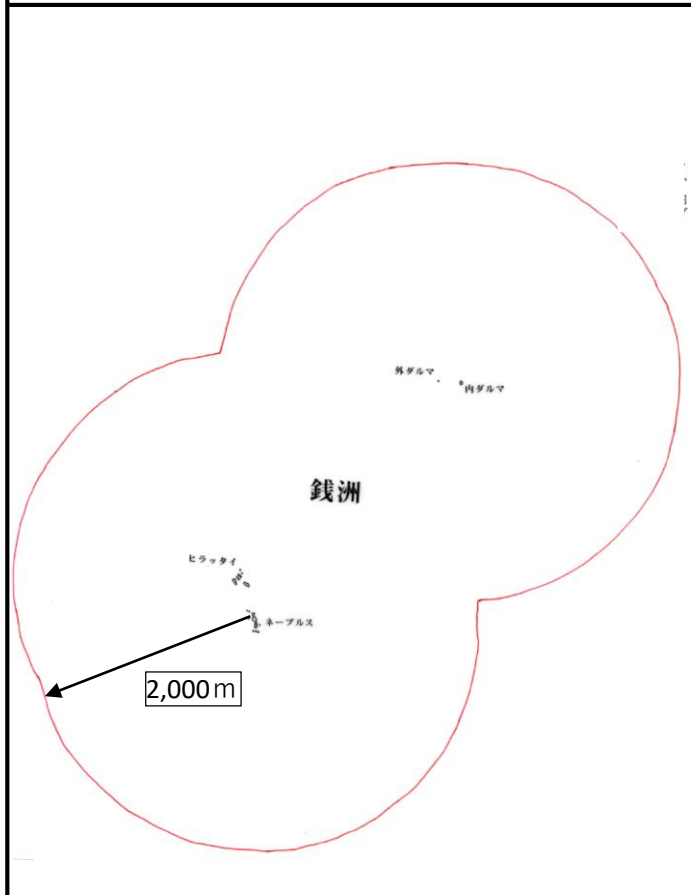
漁場図③神津島・恩馳島・銭洲・三宅島



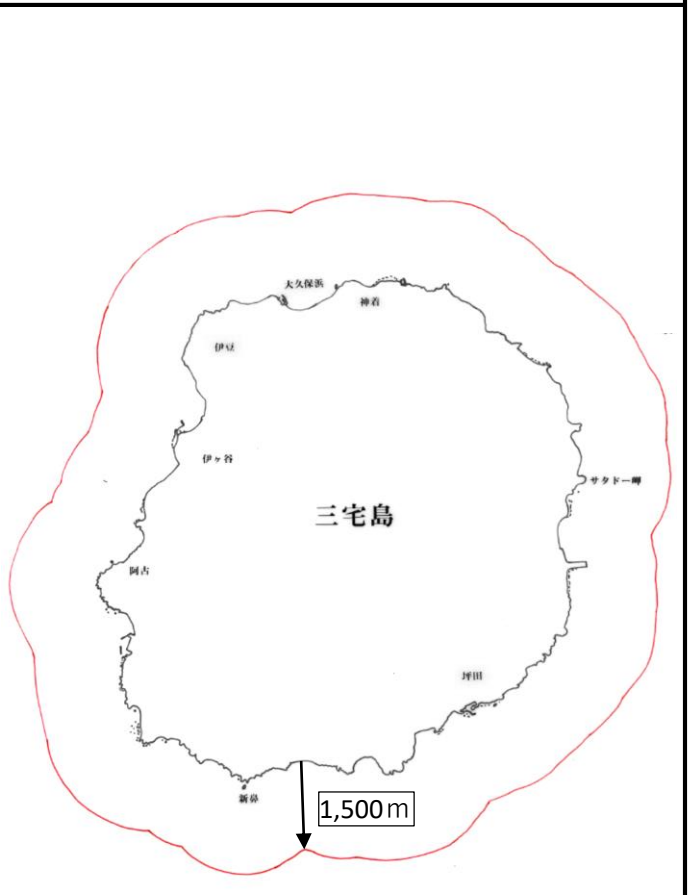
神津島周囲最大高潮時海岸線と同線から沖合2,000mの線によって囲まれた区域



恩馳島周囲最大高潮時海岸線と同線から沖合2,000mの線によって囲まれた区域

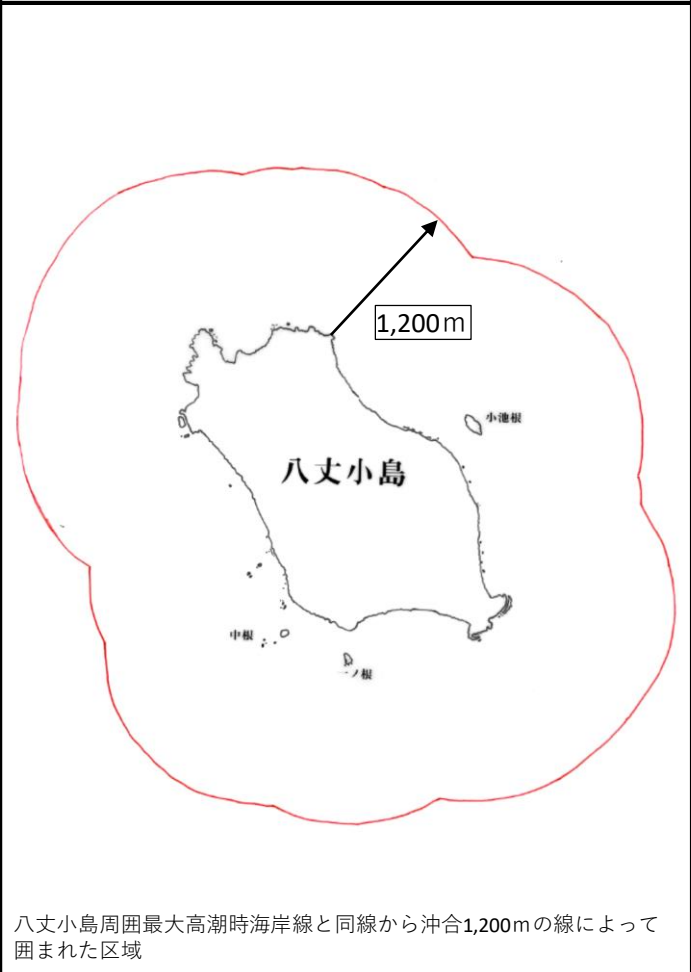
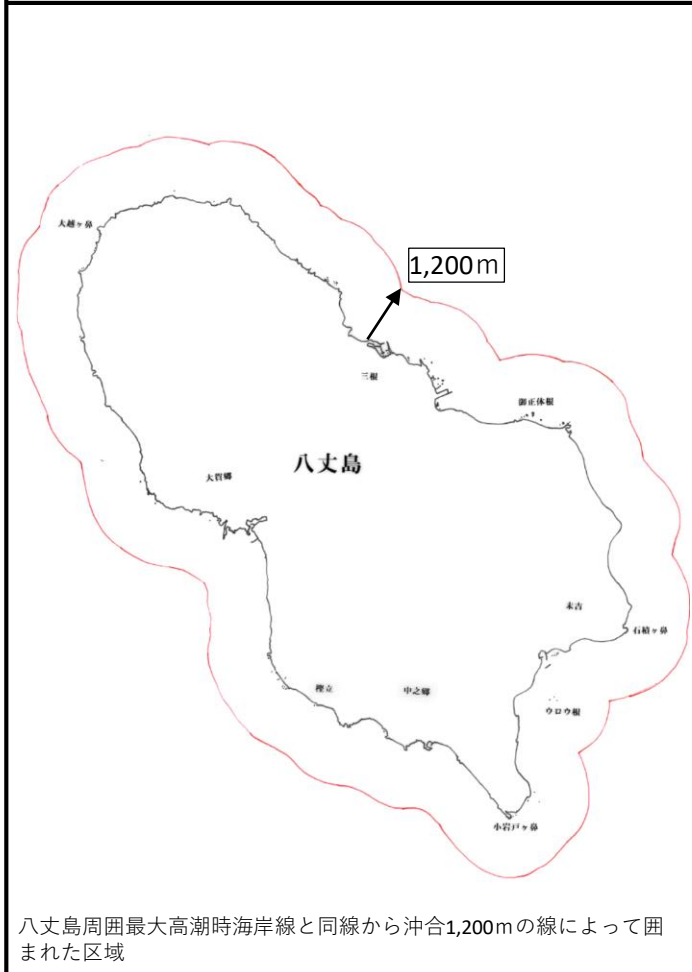
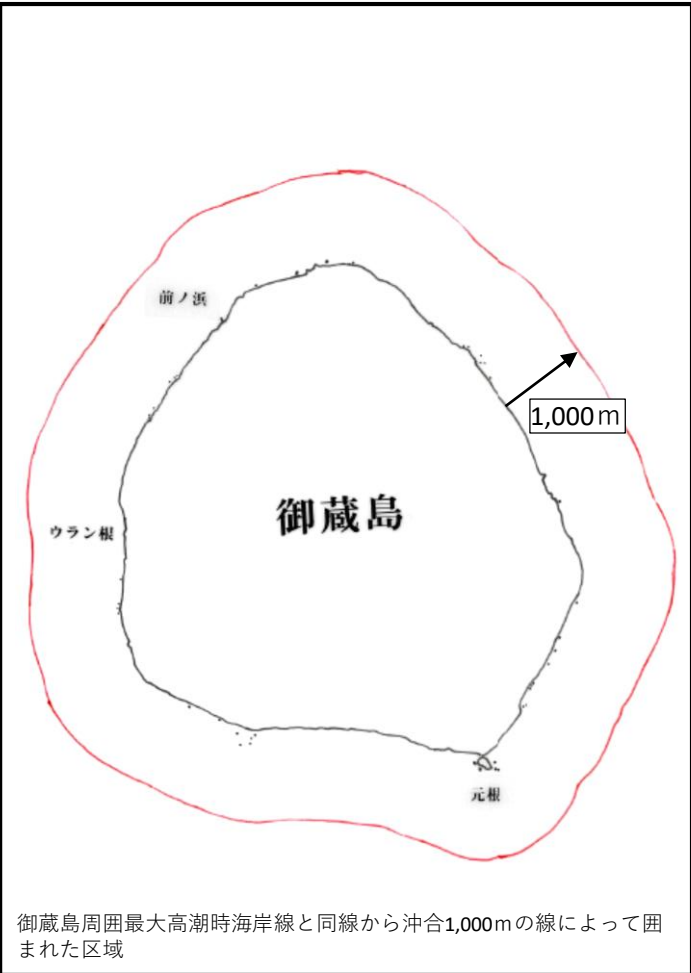
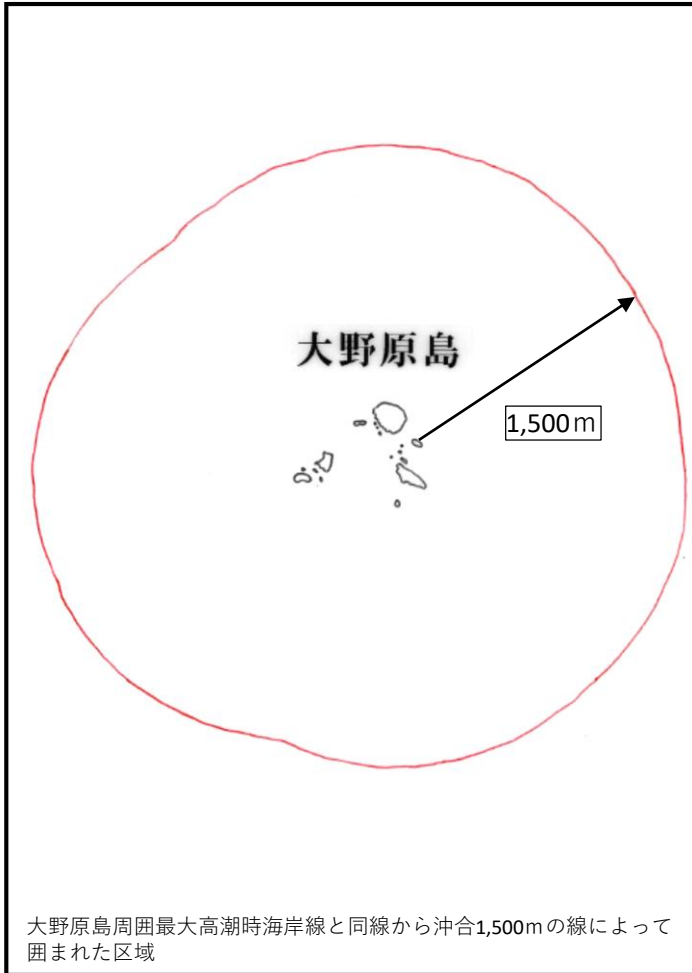


銭洲周囲最大高潮時海岸線と同線から沖合2,000mの線によって囲まれた区域



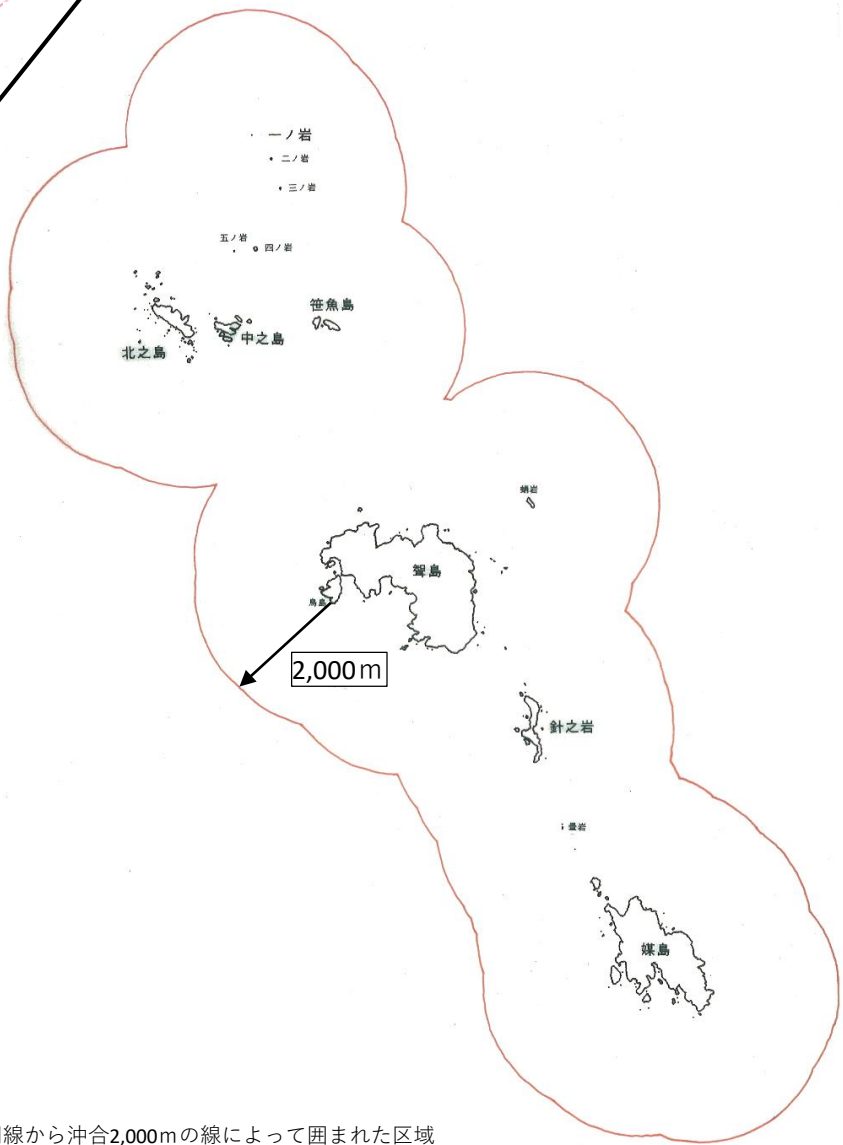
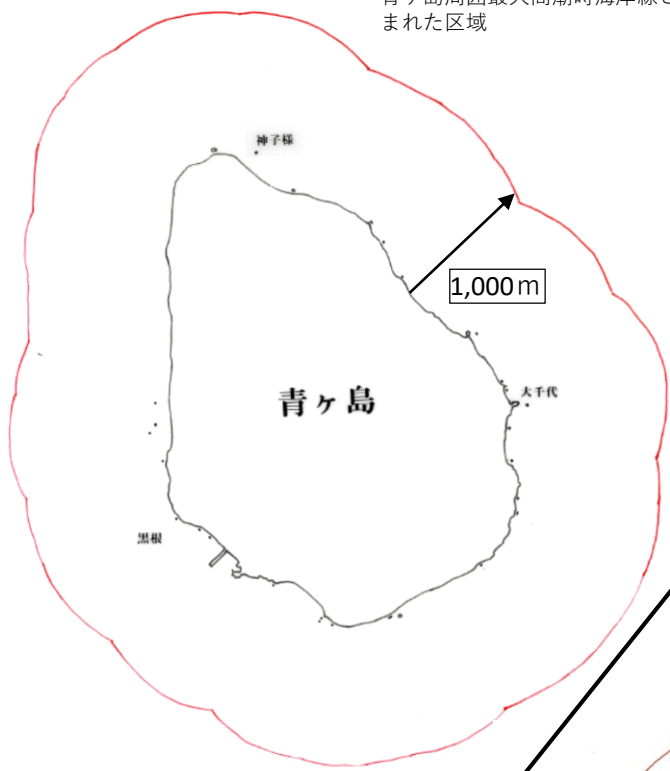
三宅島周囲最大高潮時海岸線と同線から沖合1,500mの線によって囲まれた区域

漁場図④大野原島・御蔵島・八丈島・八丈小島



漁場図⑤青ヶ島・聳島列島

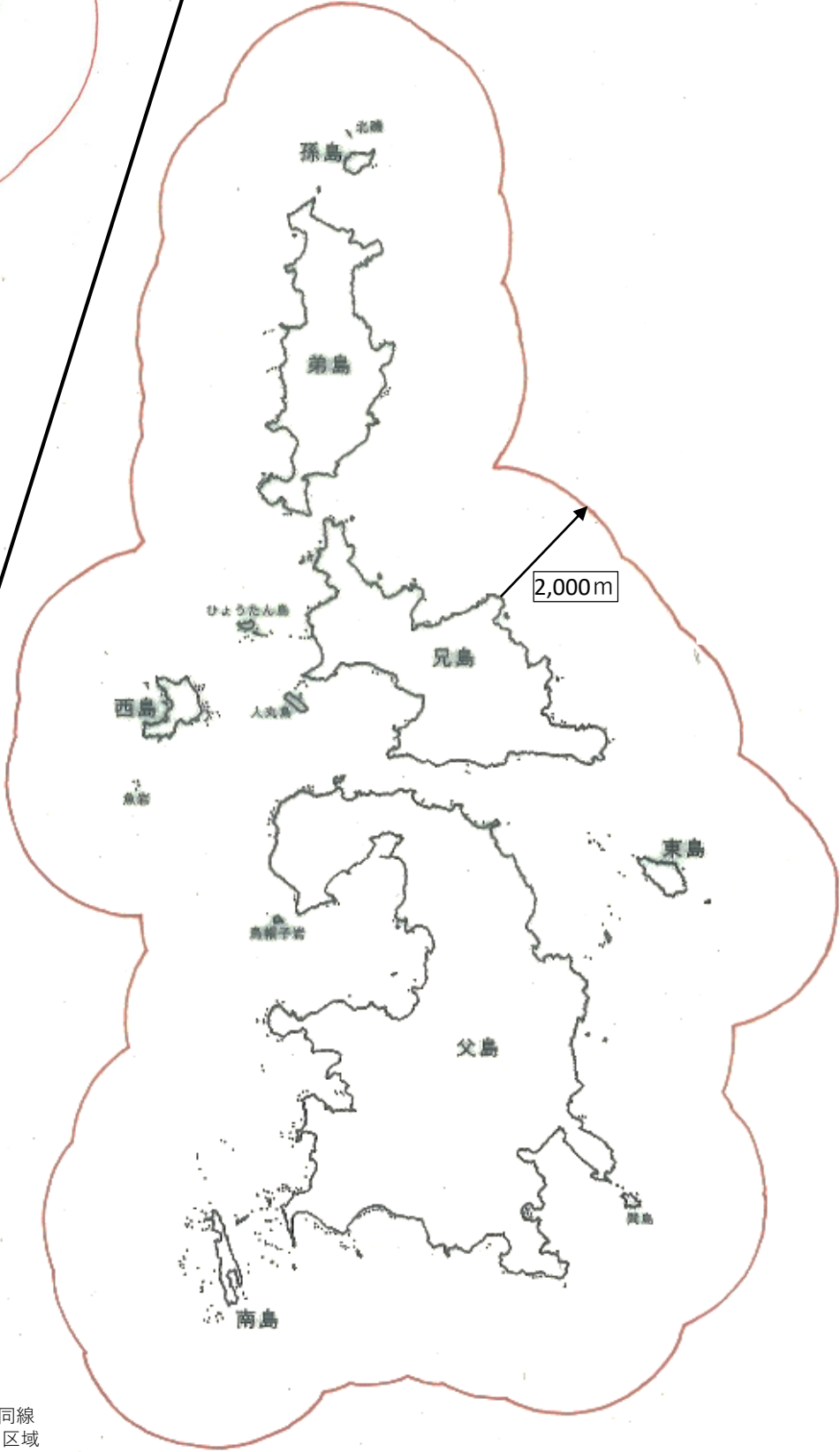
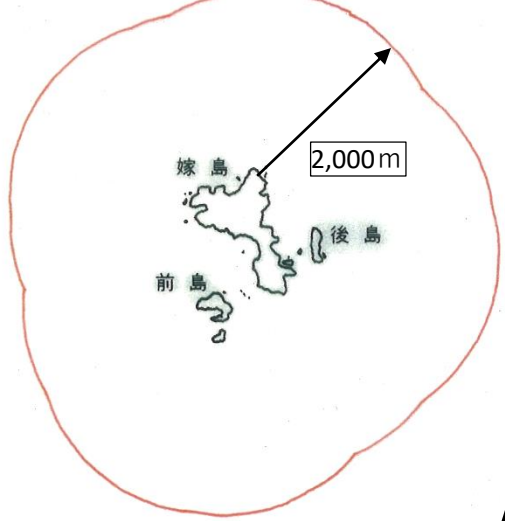
青ヶ島周囲最大高潮時海岸線と同線から沖合1,000mの線によって囲まれた区域



聳島列島各島周囲最大高潮時海岸線と同線から沖合2,000mの線によって囲まれた区域

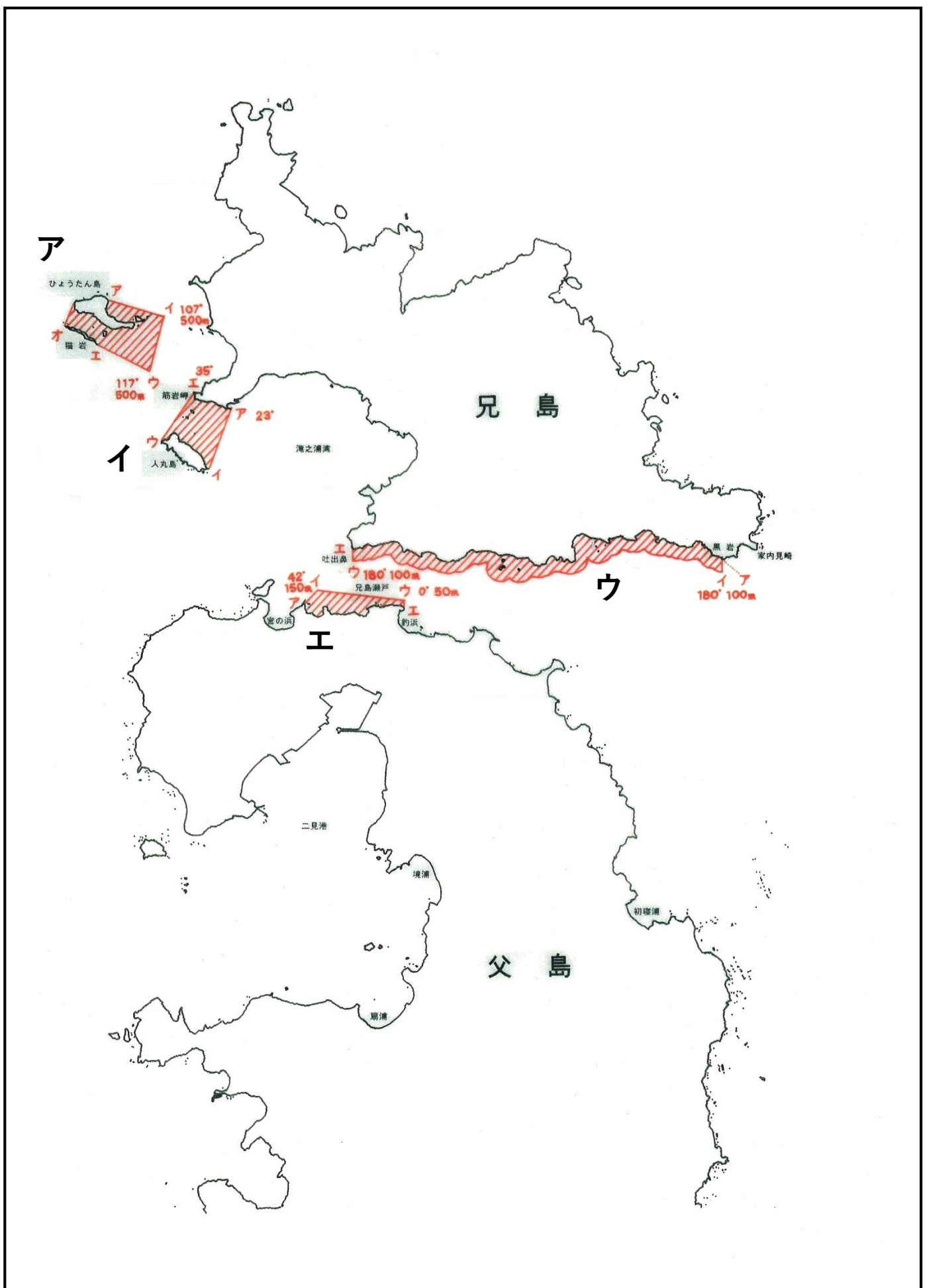
漁場図⑥嫁島・父島列島

嫁島周囲最大高潮時海岸線と同線から沖合2,000mの線によって
囲まれた区域



父島列島各島周囲最大高潮時海岸線と同線
から沖合2,000mの線によって囲まれた区域

漁場図⑥ - 2 父島列島 漁業権を設定しない区域

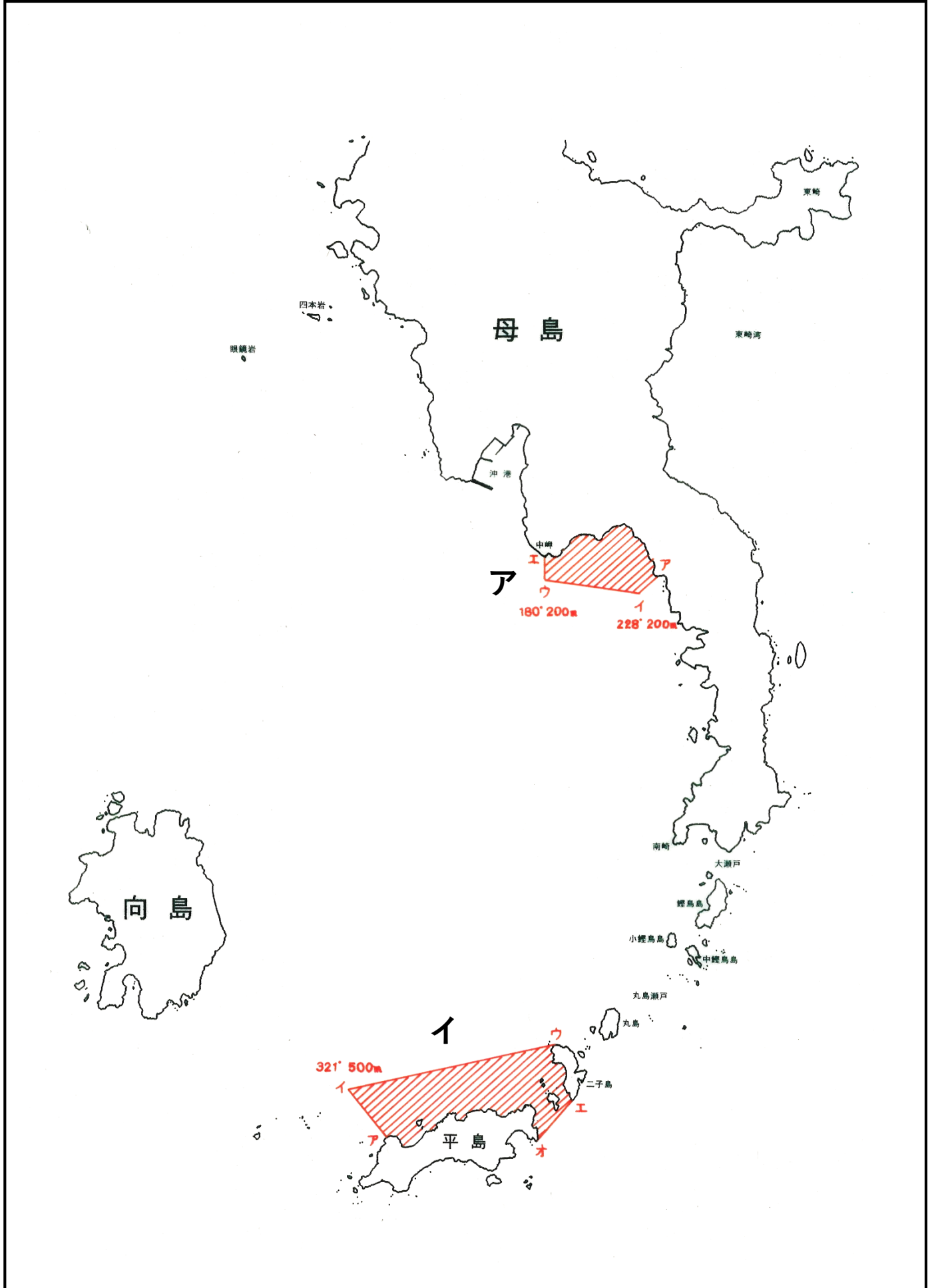


漁場図⑦母島列島

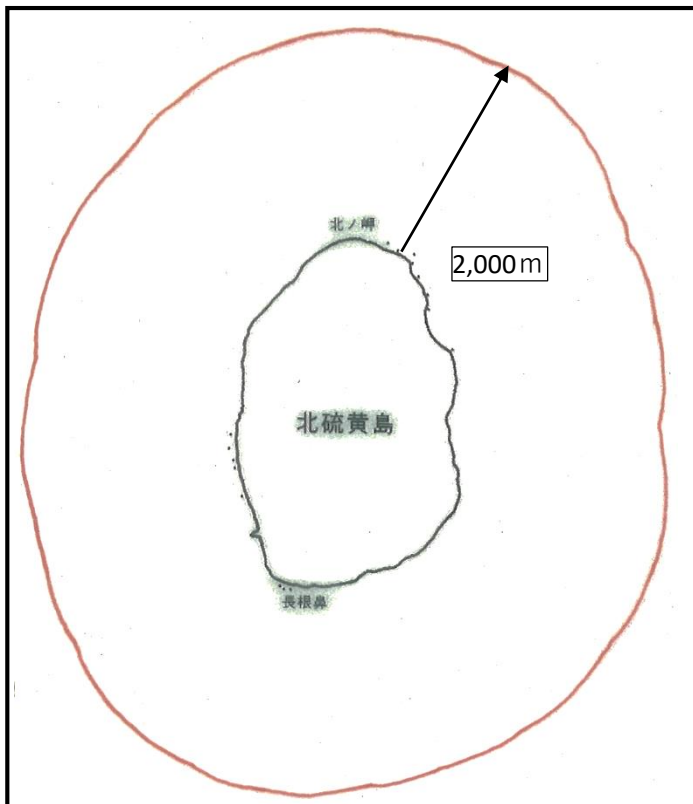


母島列島各島周囲最大高潮時海岸線と同線から沖合2,000mの線によって囲まれた区域

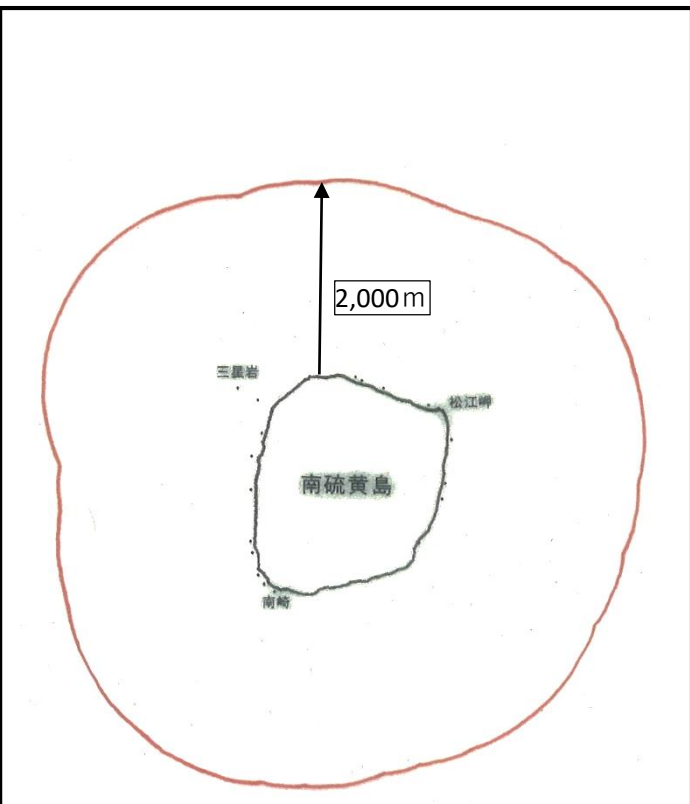
漁場図⑦-2 母島列島 漁業権を設定しない区域



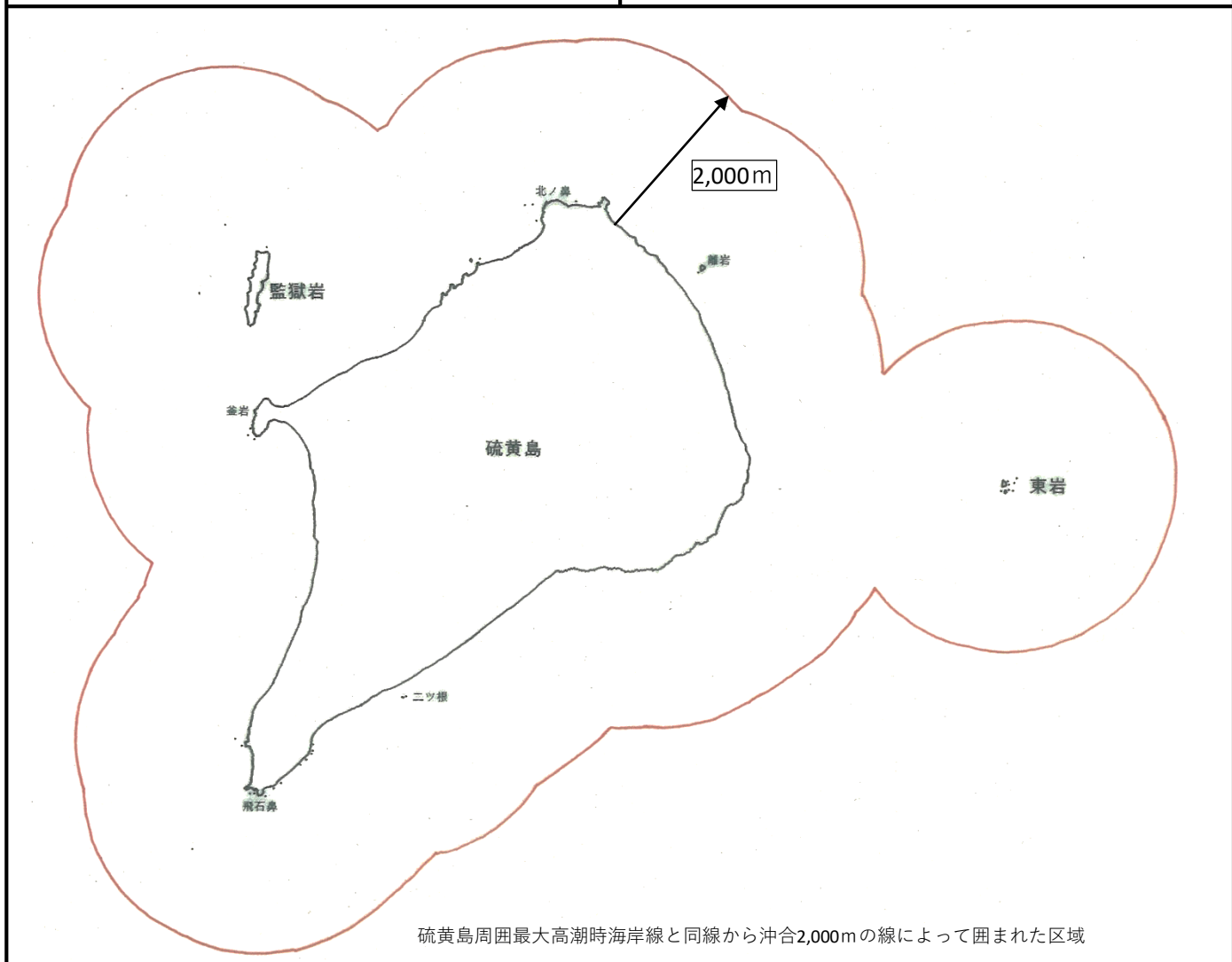
漁場図⑧北硫黄島・硫黄島・南硫黄島



北硫黄島周囲最大高潮時海岸線と同線から沖合2,000mの線によって囲まれた区域



南硫黄島周囲最大高潮時海岸線と同線から沖合2,000mの線によって囲まれた区域



硫黄島周囲最大高潮時海岸線と同線から沖合2,000mの線によって囲まれた区域