

漁場図

共第一号

漁場の位置
漁場の区域

大島町大島地先

大島周囲最大高潮時海岸線と同線から沖合

千五百メートルの線とによって囲まれた区域



漁場図

共第二号

漁場の位置
漁場の区域

大島町大島地先

大島周囲最大高潮時海岸線と同線から沖合

千五百メートルの線とによって囲まれた区域



漁場図

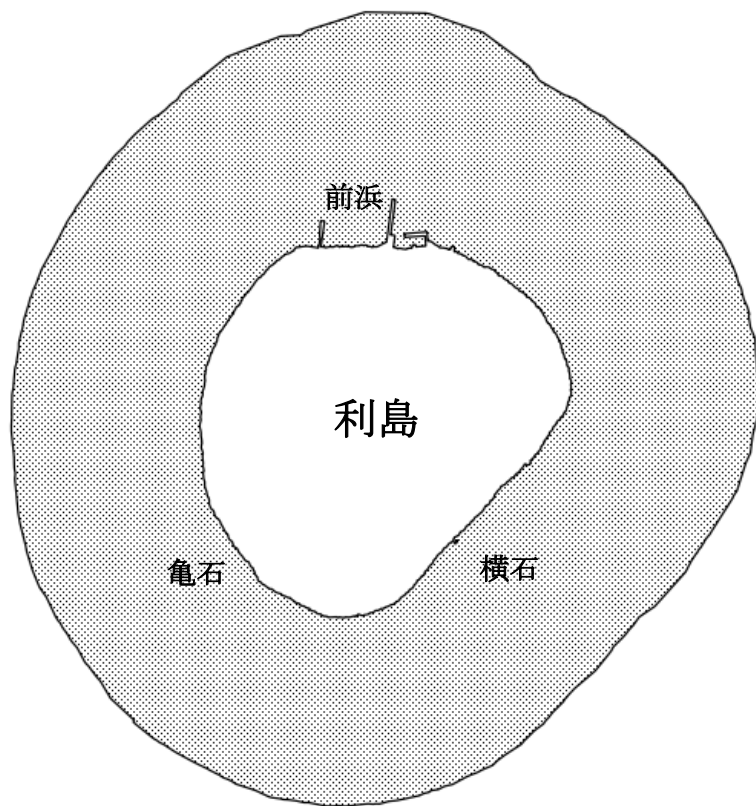
共第三号

漁場の位置
漁場の区域

利島村利島地先

利島周囲最大高潮時海岸線と同線から沖合

千二百メートルの線とによって囲まれた区域



0 2 km

漁場図

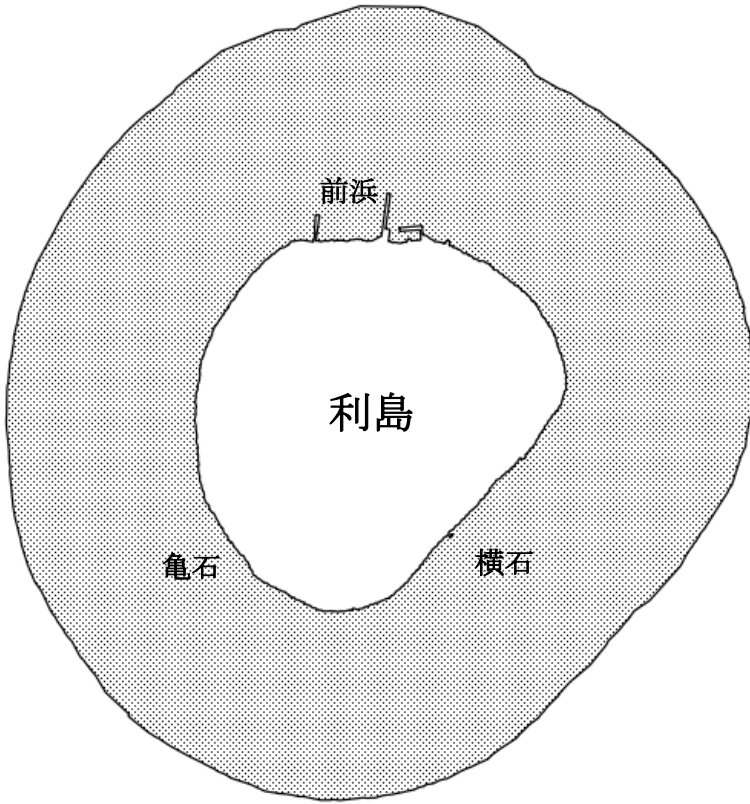
共第四号

漁場の位置
漁場の区域

利島村利島地先

利島周囲最大高潮時海岸線と同線から沖合

千二百メートルの線とによって囲まれた区域



0 2 km

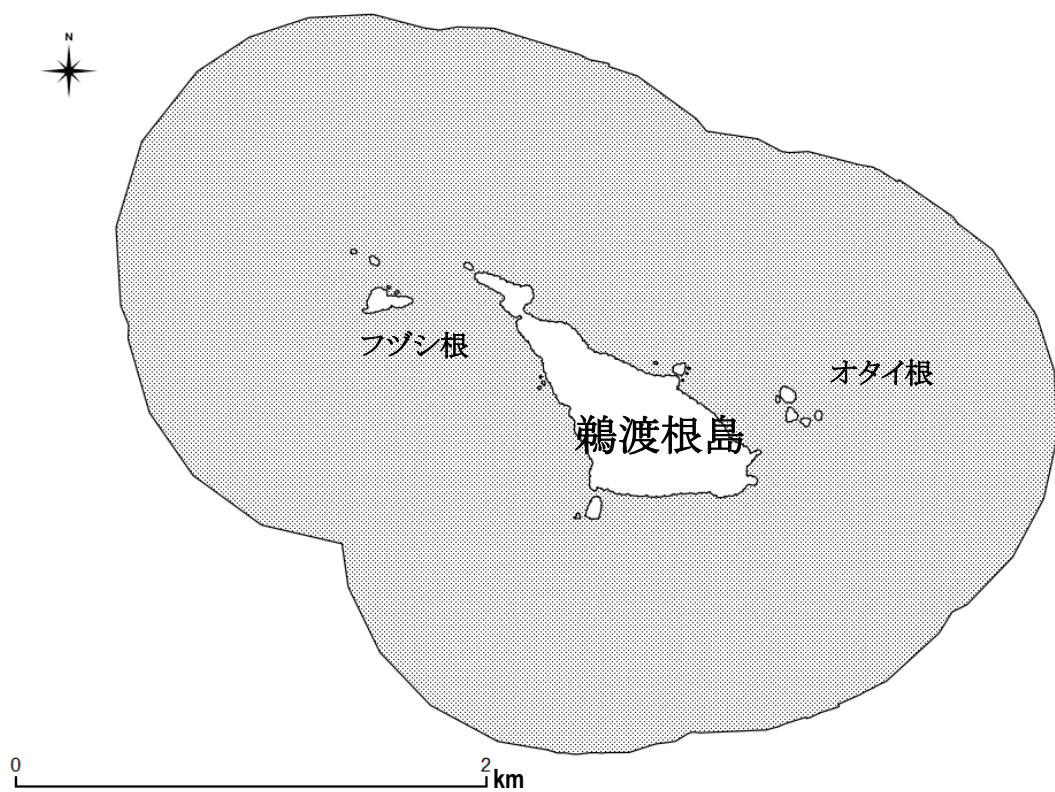
漁場図

共第五号

漁場の位置
漁場の区域

新島村鵜渡根島地先

鵜渡根島周囲最大高潮時海岸線と同線から沖合
千メートルの線とによって囲まれた区域



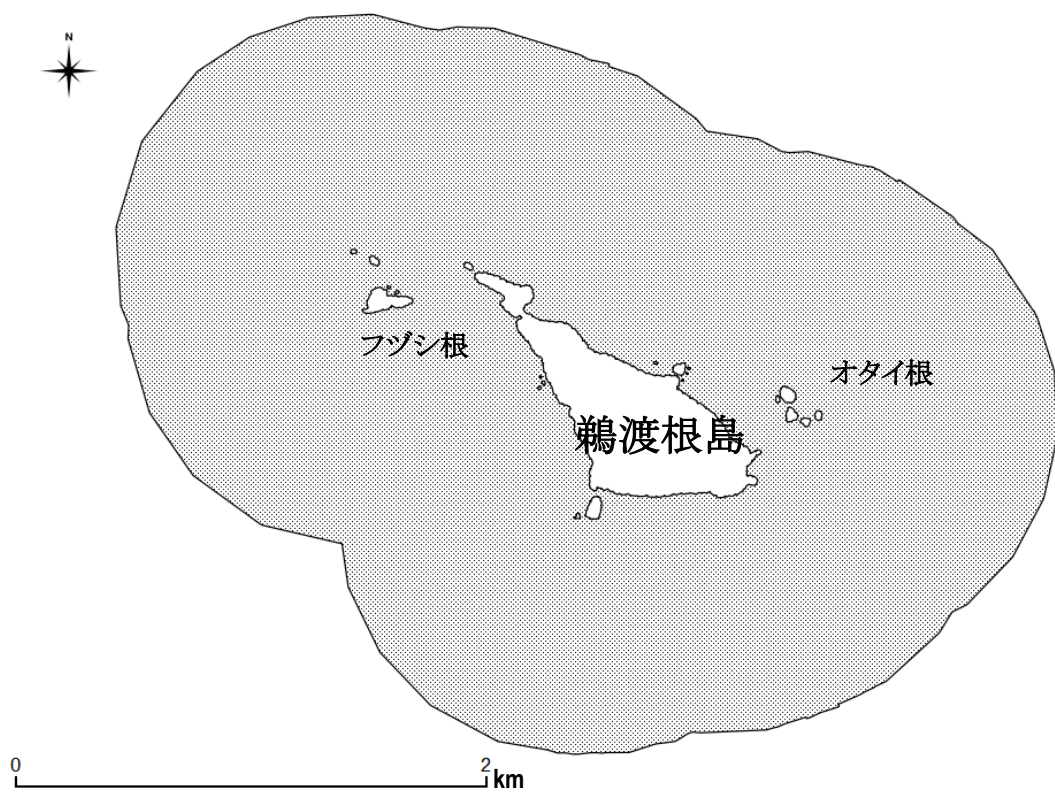
漁場図

共第六号

漁場の位置
漁場の区域

新島村鵜渡根島地先

鵜渡根島周囲最大高潮時海岸線と同線から沖合
千メートルの線とによって囲まれた区域

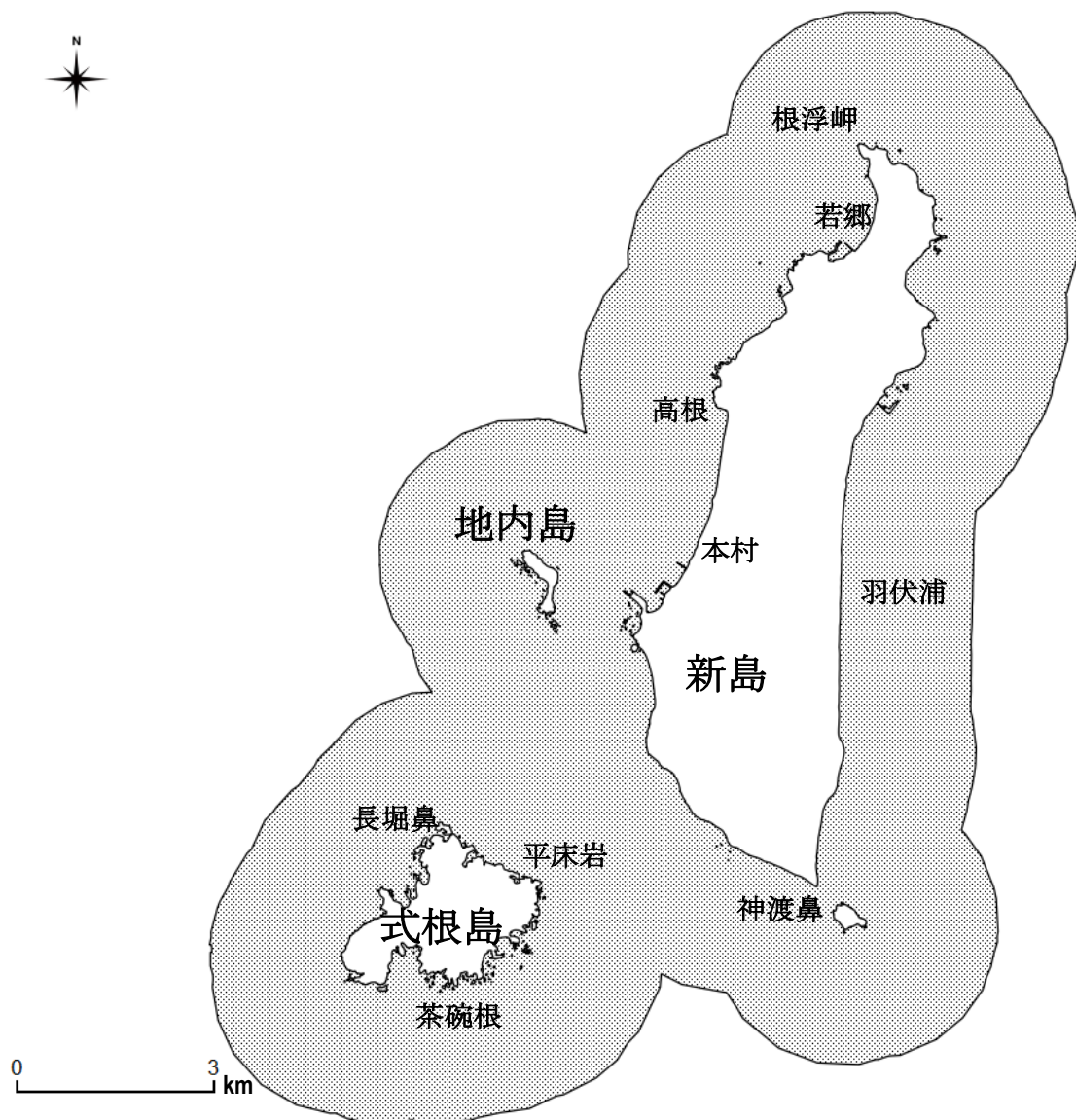


漁場図

共第七号

漁場の位置
漁場の区域

新島村新島、式根島及び地内島地先
新島、式根島及び地内島周囲最大高潮時海岸線と同線から沖合
二千メートルの線とによって囲まれた区域

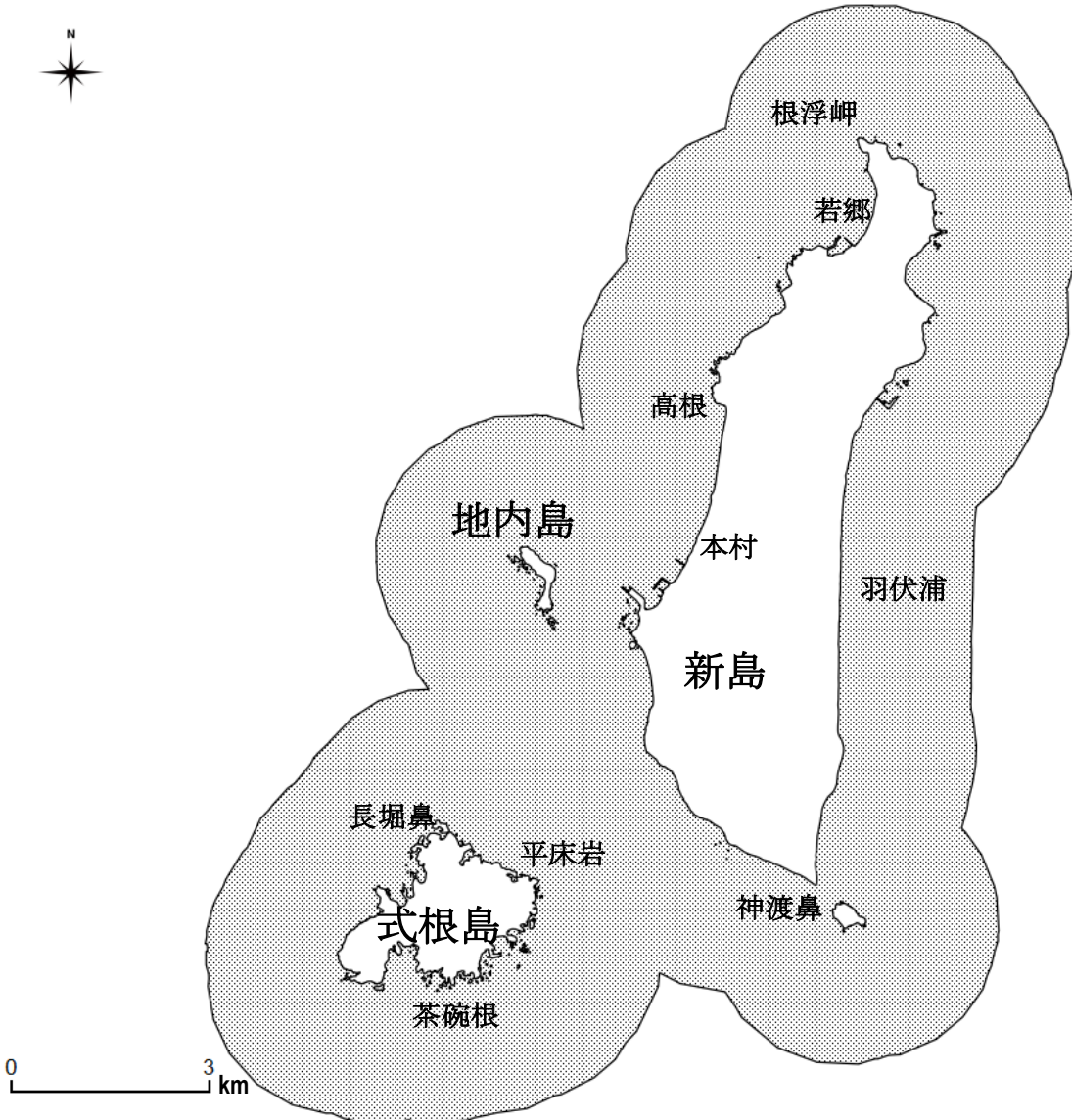


漁場図

共第八号

漁場の位置
漁場の区域

新島村新島、式根島及び地内島地先
新島、式根島及び地内島周囲最大高潮時海岸線と同線から沖合
二千メートルの線とによって囲まれた区域



漁場図

共第九号

漁場の位置
漁場の区域

神津島村神津島及び祇苗島地先
神津島及び祇苗島周囲最大高潮時海岸線と同線から沖合
二千メートルの線とによって囲まれた区域



0 2 km

漁場図

共第十号

漁場の位置
漁場の区域

神津島村神津島及び祇苗島地先
神津島及び祇苗島周囲最大高潮時海岸線と同線から沖合
二千メートルの線とによって囲まれた区域



0 2 km

漁場図

共第十一号


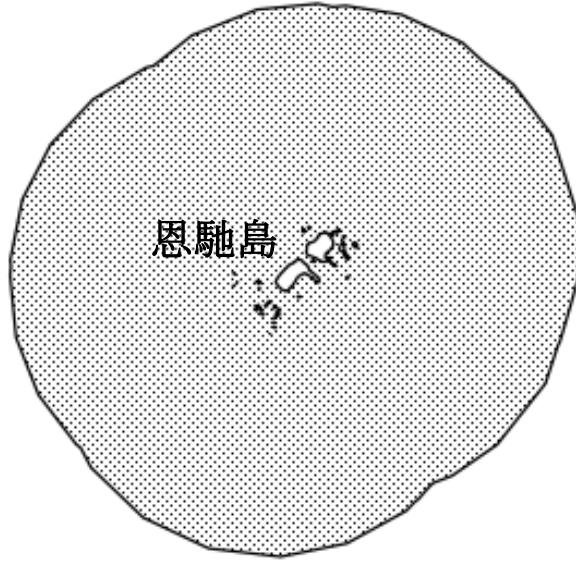
漁場の位置

漁場の区域

神津島村恩馳島地先

恩馳島周囲最大高潮時海岸線と同線から沖合

二千メートルの線とによって囲まれた区域



漁場図

共第十二号

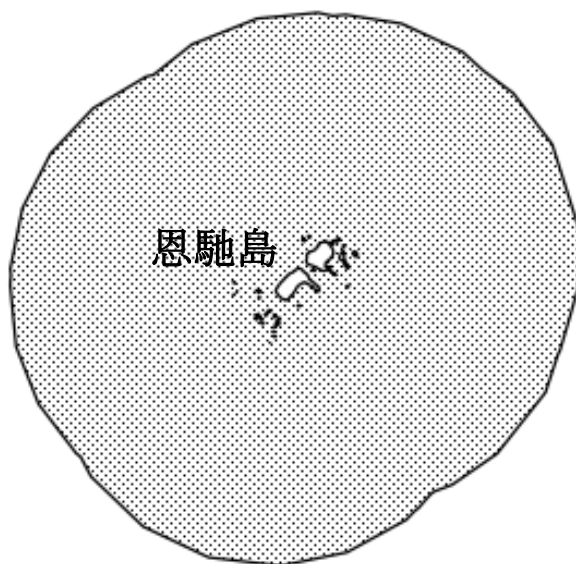
漁場の位置

漁場の区域

神津島村恩馳島地先

恩馳島周囲最大高潮時海岸線と同線から沖合

二千メートルの線とによって囲まれた区域



漁場図

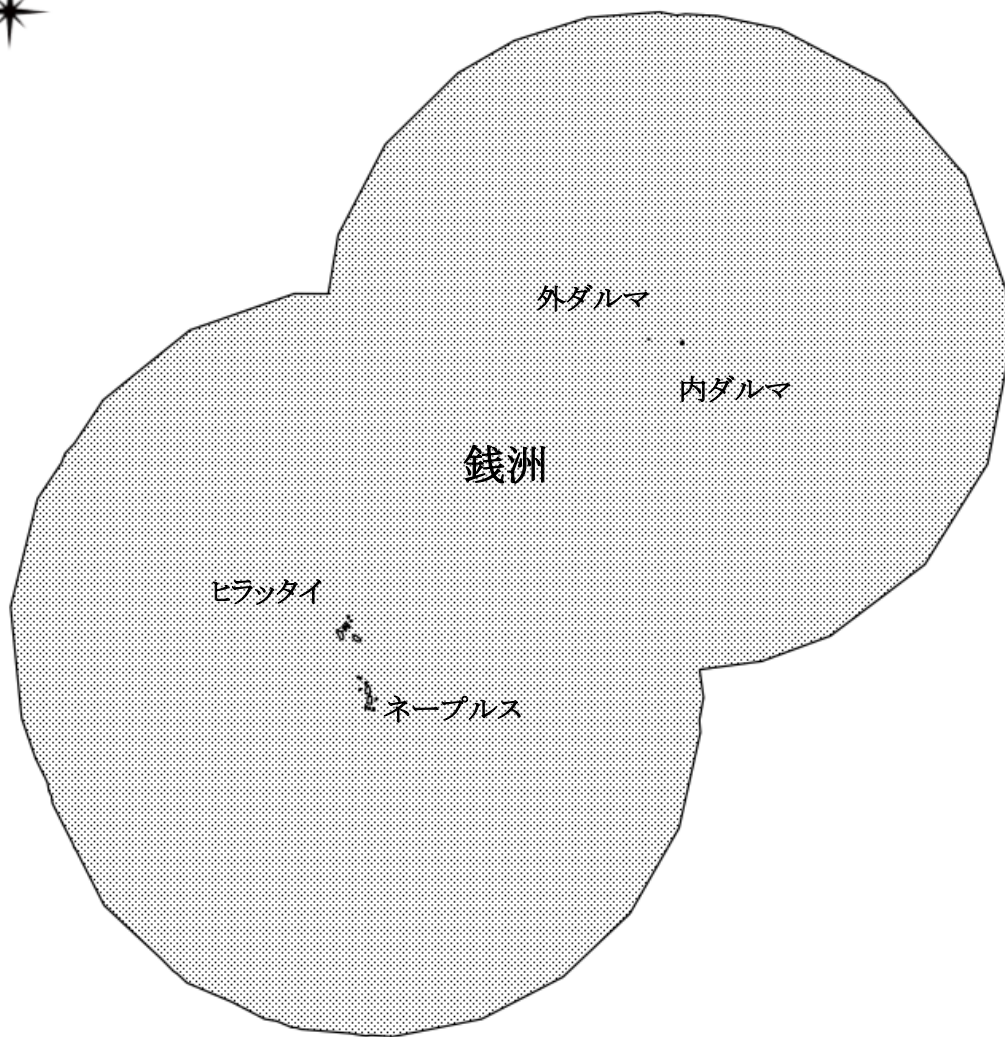
共第十三号

漁場の位置

漁場の区域

神津島村 銭州地先

銭州（ネーブルス、ヒラツタイ、内ダルマ及び外ダルマ）周囲最大高潮時海岸線と
同線から沖合二千メートルの線とによって囲まれた区域



0 3 km

漁場図

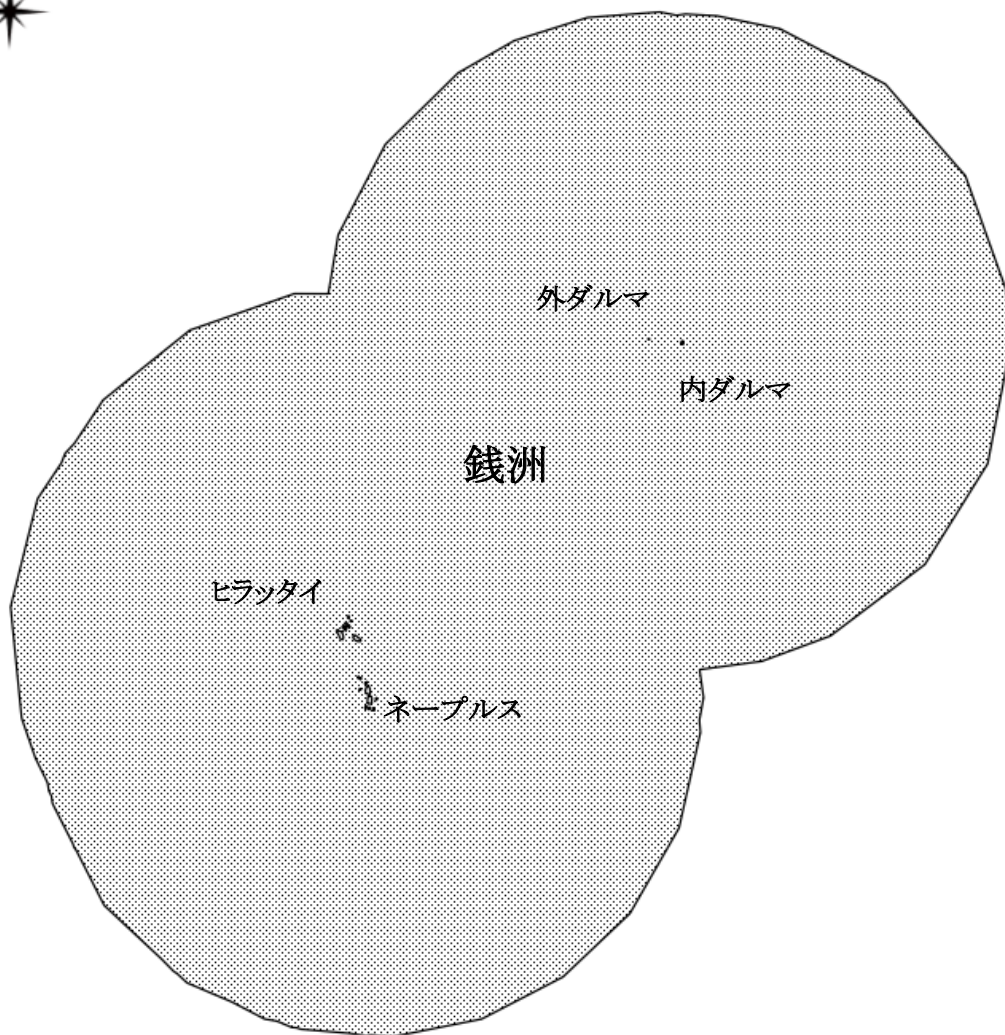
共第十四号

漁場の位置

漁場の区域

神津島村 銭州地先

銭州（ネーブルス、ヒラツタイ、内ダルマ及び外ダルマ）周囲最大高潮時海岸線と同線から沖合二千メートルの線とによって囲まれた区域



0 3 km

漁場図

共第十五号

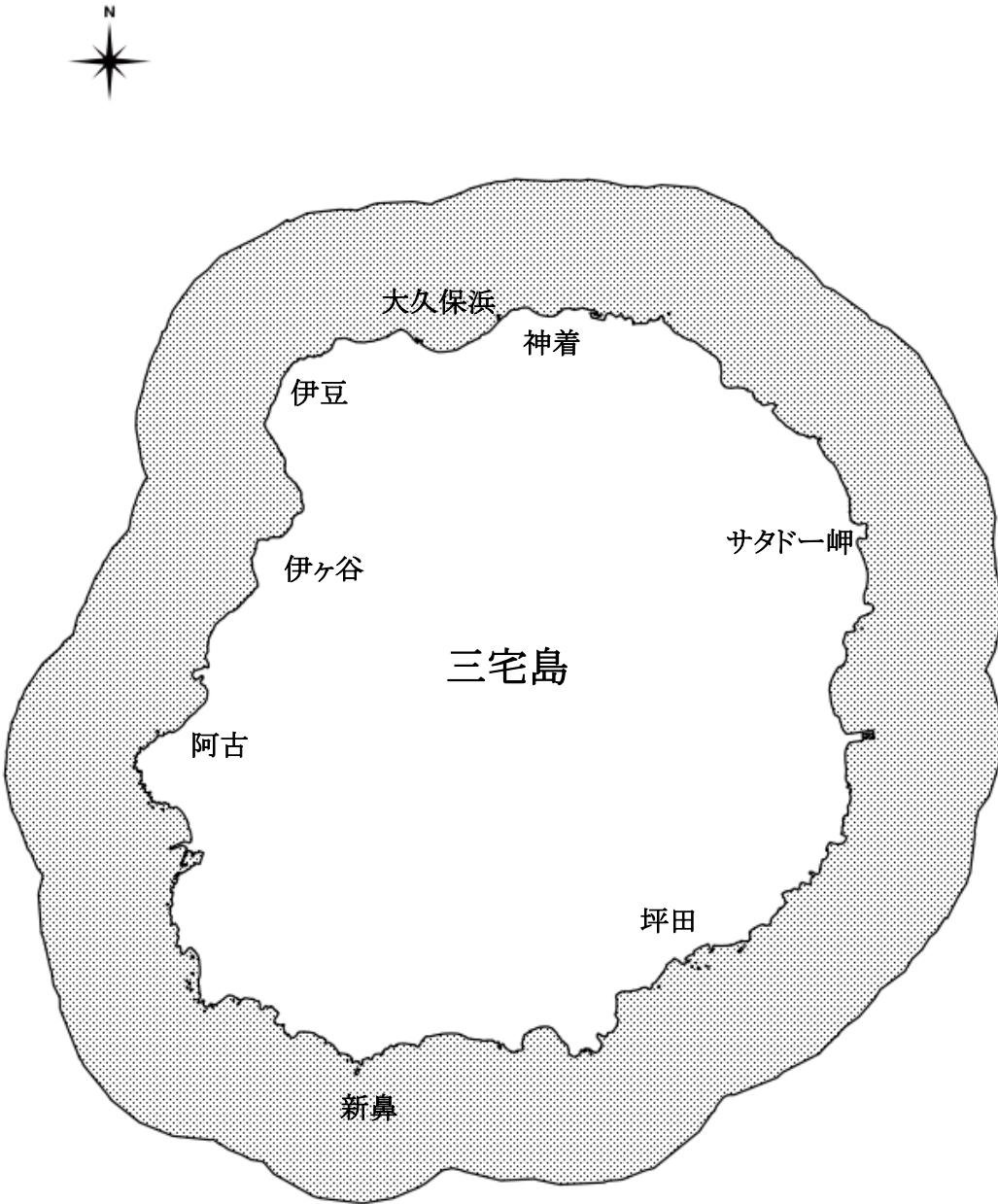
漁場の位置

漁場の区域

三宅村三宅島地先

三宅島周囲最大高潮時海岸線と同線から沖合

千五百メートルの線とによって囲まれた区域



0 3 km

漁場図

共第十六号

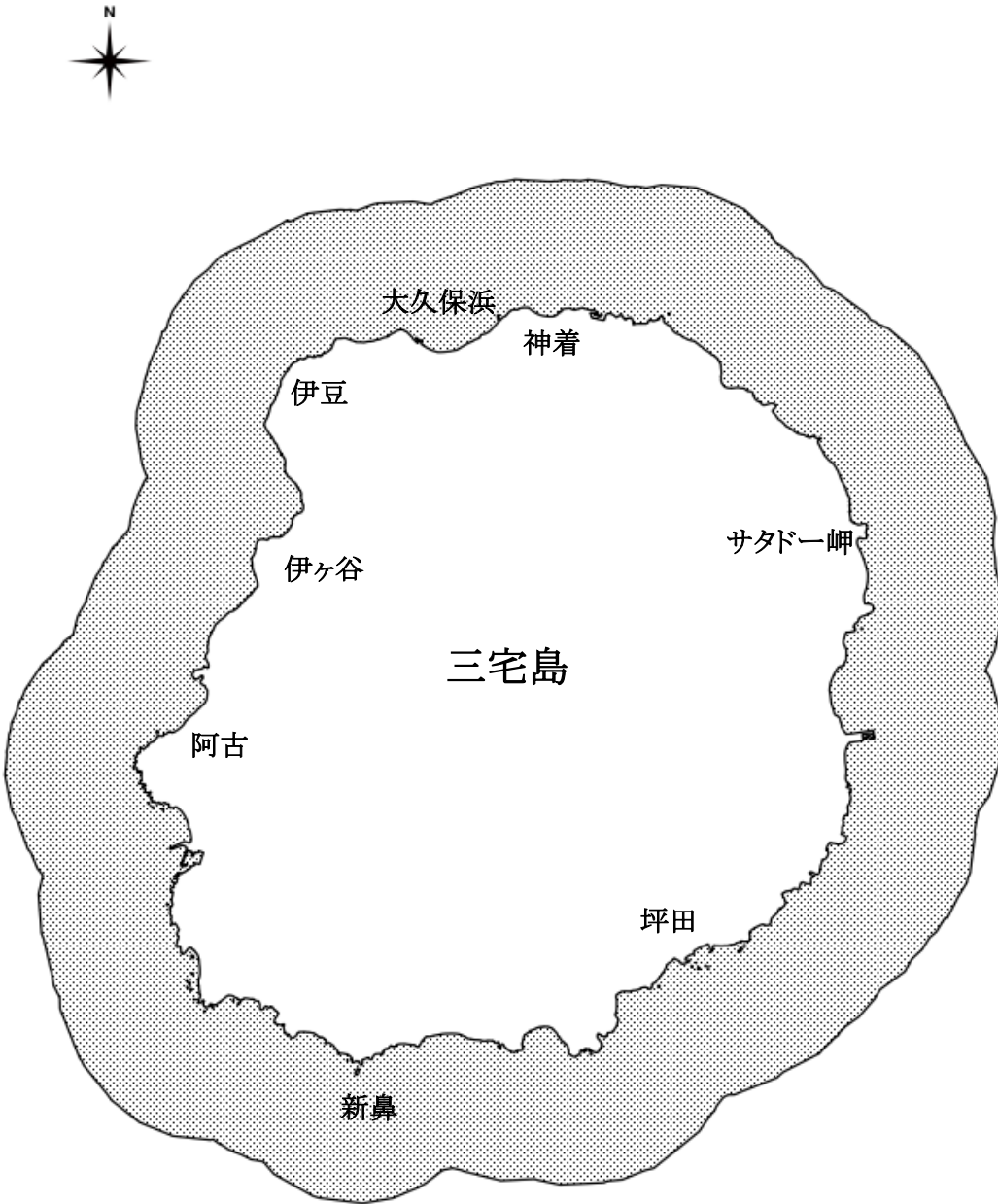
漁場の位置

漁場の区域

三宅村三宅島地先

三宅島周囲最大高潮時海岸線と同線から沖合

千五百メートルの線とによって囲まれた区域



0 3 km

漁場図

共第十七号

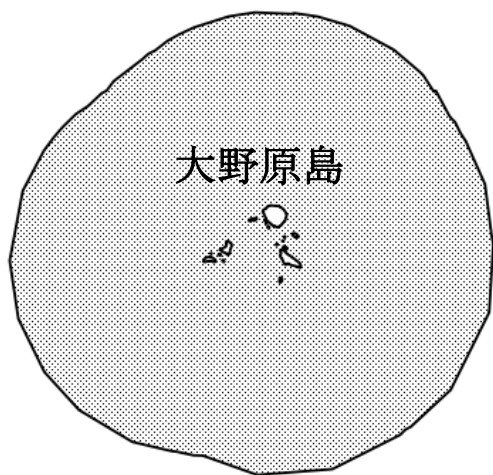
漁場の位置

漁場の区域

三宅村大野原島地先

大野原島周囲最大高潮時海岸線と同線から沖合

千五百メートルの線とよつて囲まれた区域



0 4 km

漁場図

共第十八号

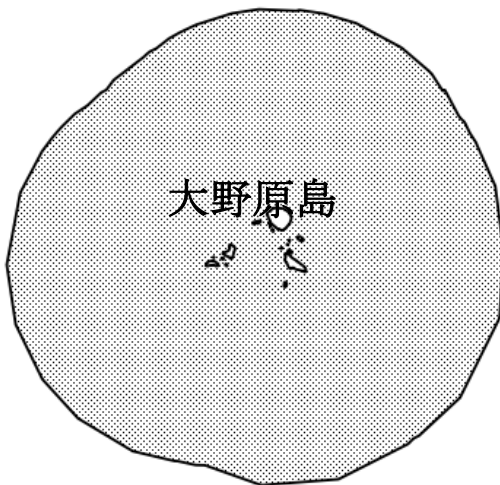
漁場の位置

漁場の区域

三宅村大野原島地先

大野原島周囲最大高潮時海岸線と同線から沖合

千五百メートルの線とよつて囲まれた区域



0 4 km

漁場図

共第十九号

漁場の位置

漁場の区域

御蔵島村御蔵島地先

御蔵島周囲最大高潮時海岸線と同線から沖合

千メートルの線とによって囲まれた区域



0 3 km

漁場図

共第二十号

漁場の位置

漁場の区域

御蔵島村御蔵島地先

御蔵島周囲最大高潮時海岸線と同線から沖合

千メートルの線とによって囲まれた区域



0 3 km

漁場図

共第二十一号

漁場の位置 八丈町八丈島地先

漁場の区域 八丈島周囲最大高潮時海岸線と同線から沖合

千二百メートルの線とによって囲まれた区域



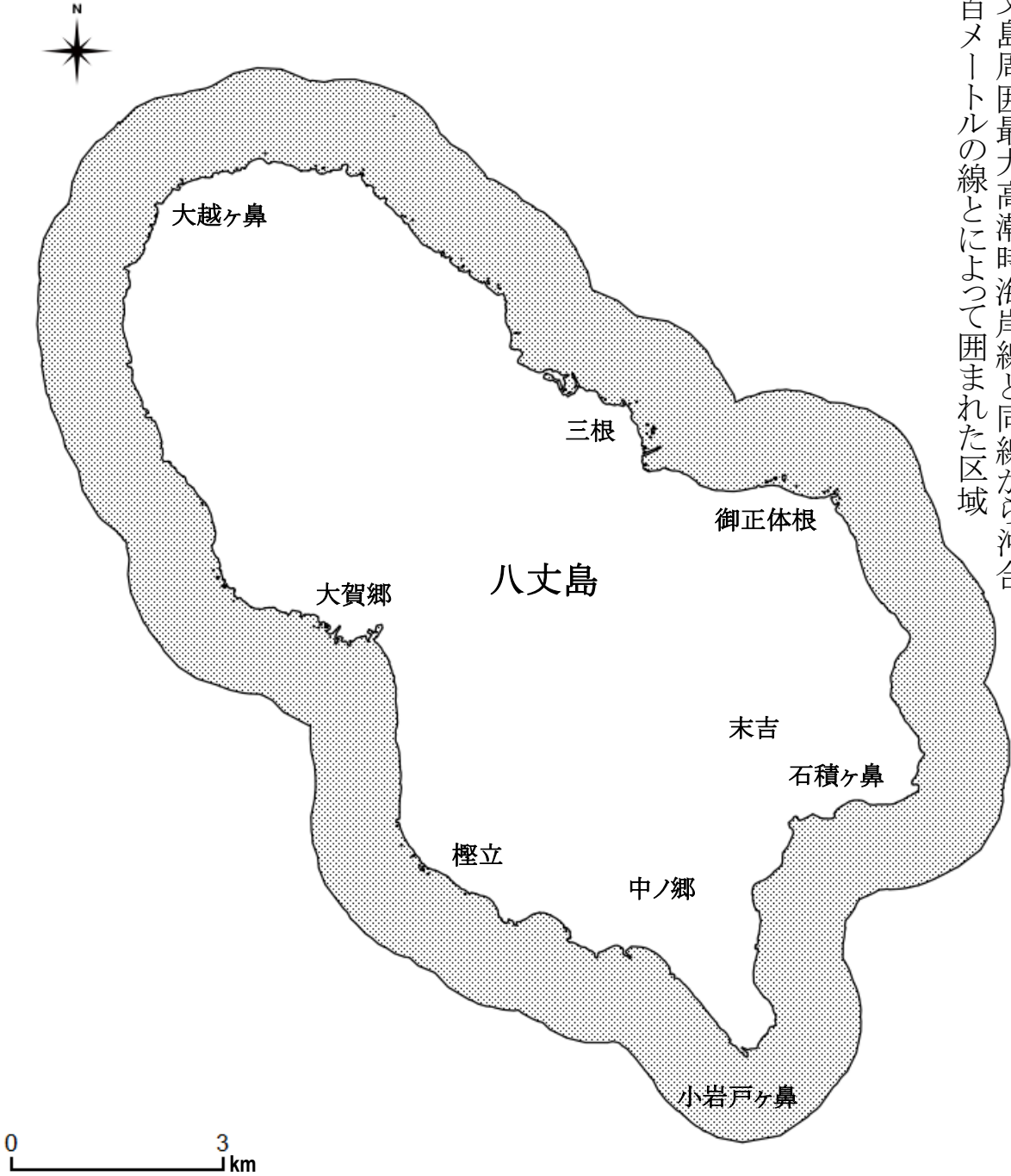
漁場図

共第二十二号

漁場の位置 八丈町八丈島地先

漁場の区域 八丈島周囲最大高潮時海岸線と同線から沖合

千二百メートルの線とによって囲まれた区域



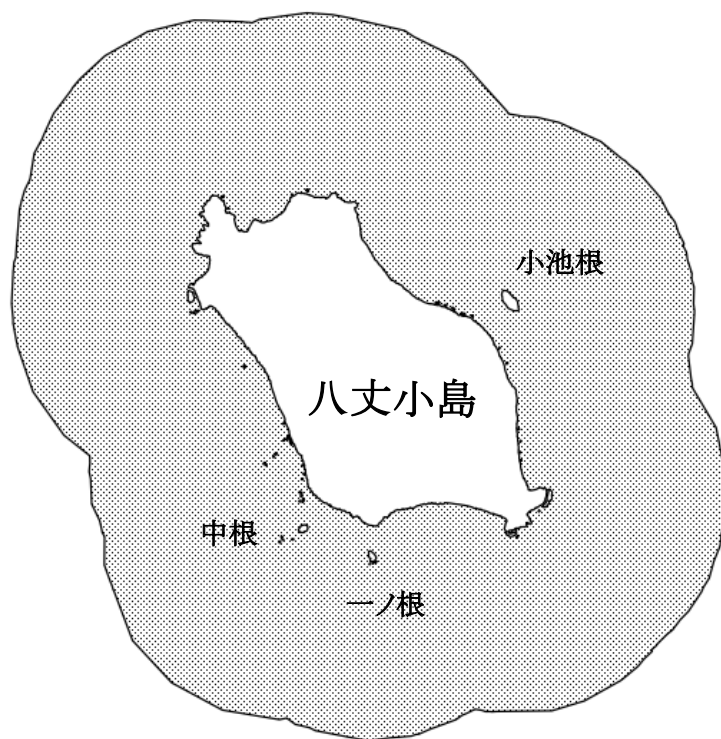
漁場図

共第二十三号

漁場の位置 八丈町八丈小島地先

漁場の区域 八丈小島周囲最大高潮時海岸線と同線から沖合

千二百メートルの線とによって囲まれた区域



0 2 km

漁場図

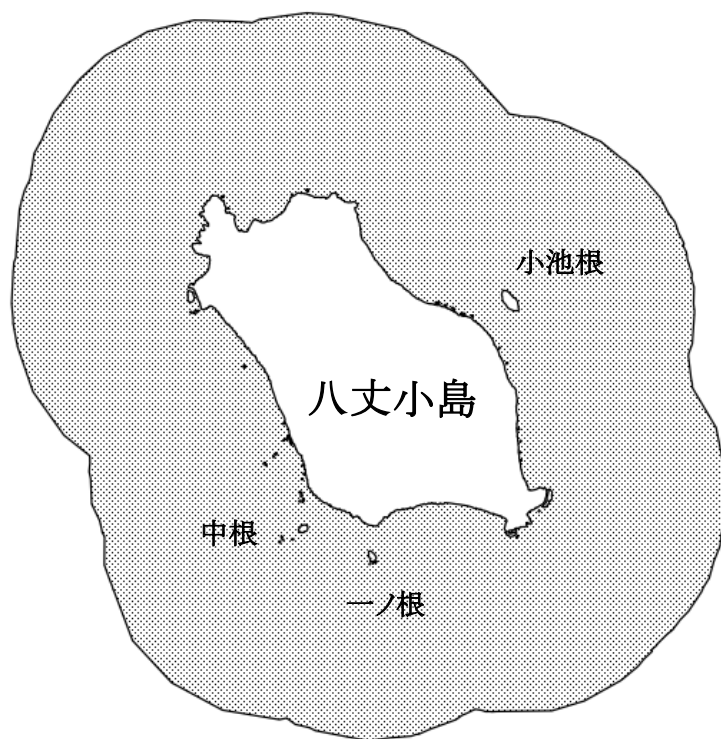
共第二十四号

漁場の位置
漁場の区域

八丈町八丈小島地先

八丈小島周囲最大高潮時海岸線と同線から沖合

千二百メートルの線とによって囲まれた区域



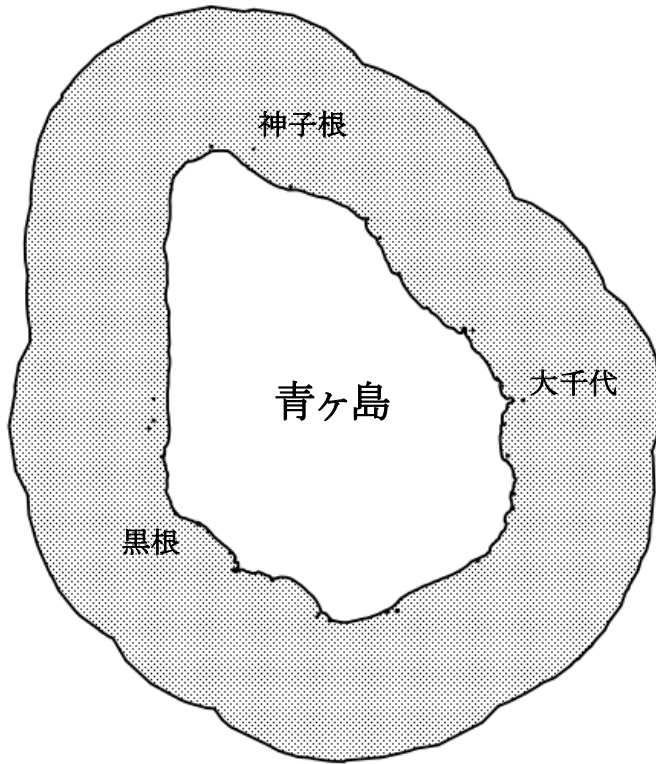
0 2 km

漁場図

共第二十五号

漁場の位置 青ヶ島村青ヶ島地先

漁場の区域 青ヶ島周囲最大高潮時海岸線と同線から沖合千メートルの線とによって囲まれた区域



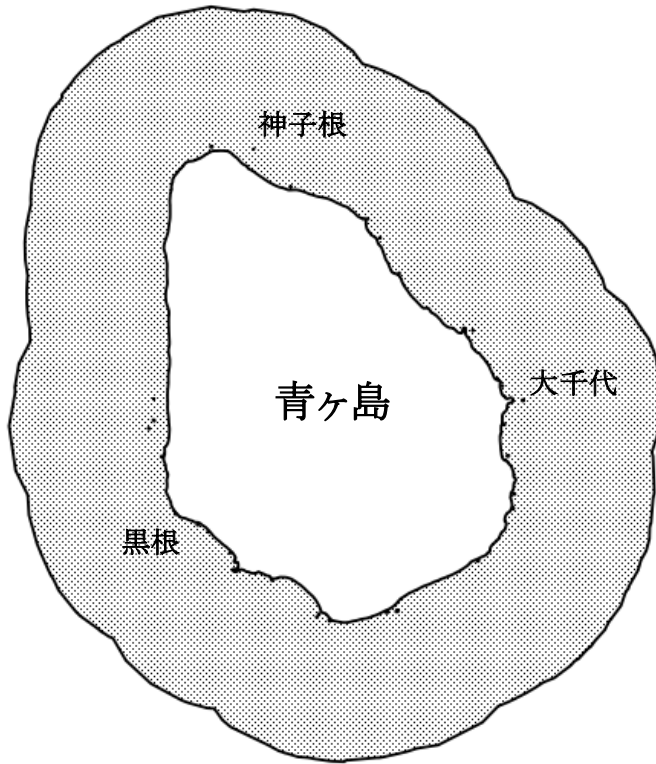
0 4 km

漁場図

共第二十六号

漁場の位置 青ヶ島村青ヶ島地先

漁場の区域 青ヶ島周囲最大高潮時海岸線と同線から沖合千メートルの線とによって囲まれた区域



0 4 km

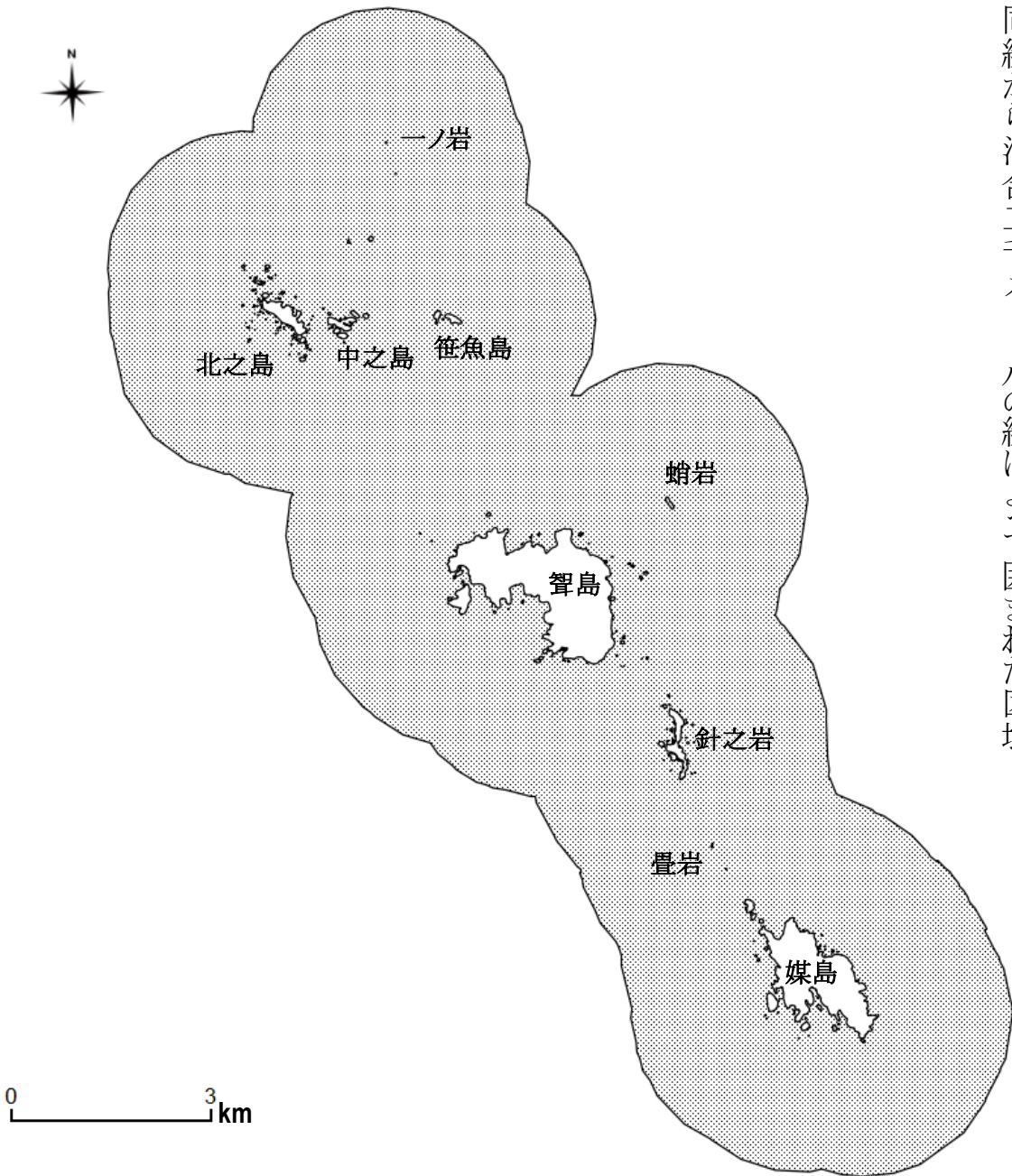
漁場図

共第六十二号

漁場の位置

漁場の区域

小笠原村北之島、聳島及び媒島地先
小笠原村一ノ岩、北之島、中之島、笹魚島、聳島、針之岩及び媒島周囲最大高潮時海岸線と
同線から沖合二千メートルの線によって囲まれた区域



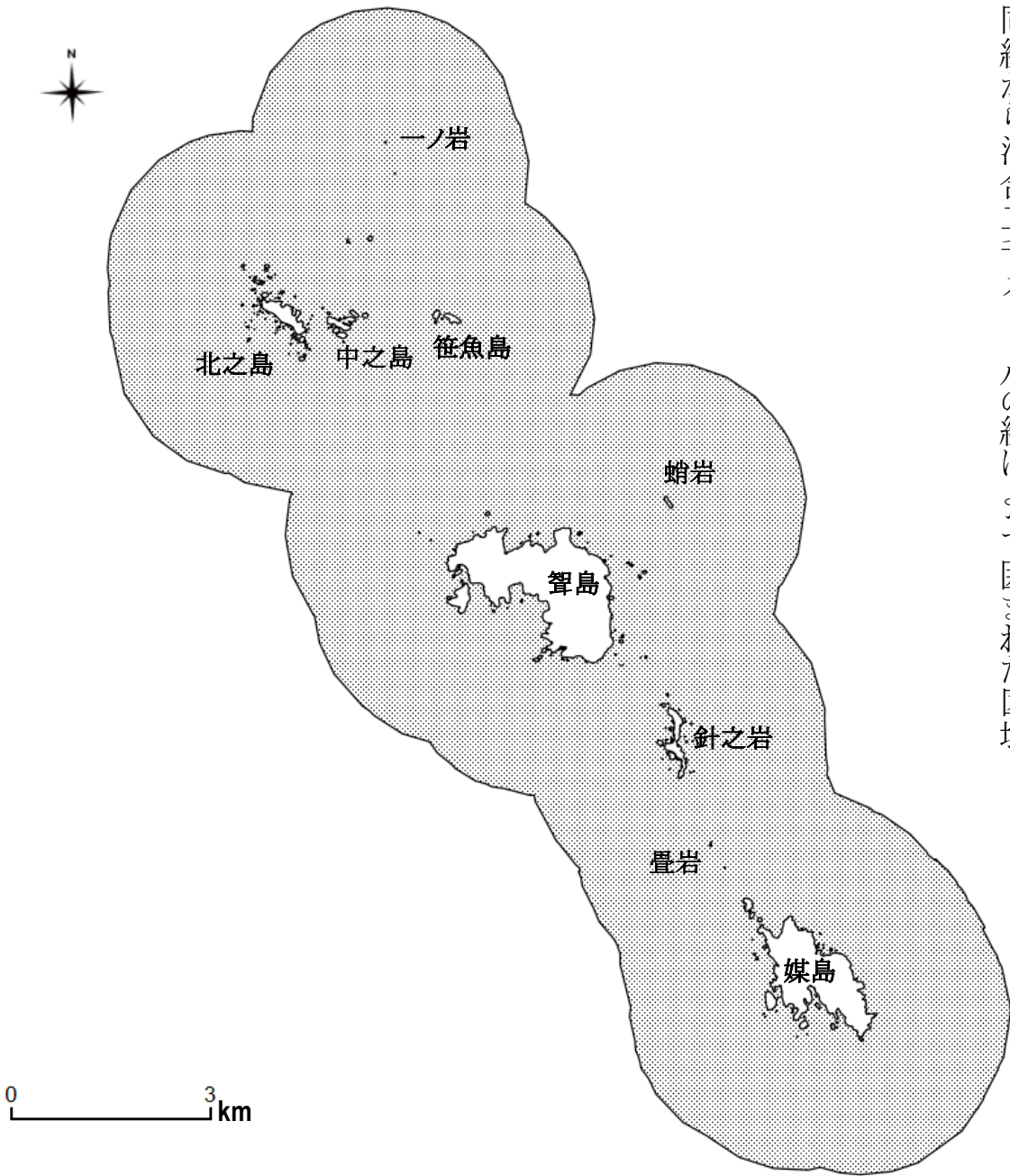
漁場図

共第六十三号

漁場の位置

漁場の区域

小笠原村北之島、智島及び媒島地先
小笠原村一ノ岩、北之島、中之島、笹魚島、智島、針之岩及び媒島周囲最大高潮時海岸線と
同線から沖合二千メートルの線によって囲まれた区域



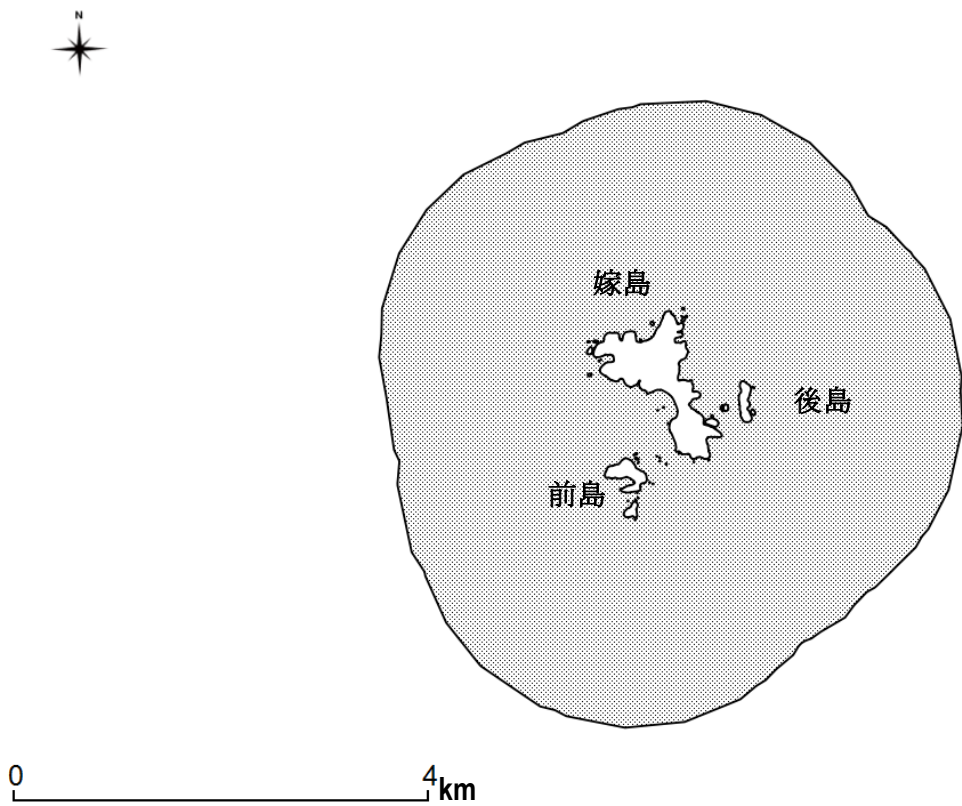
漁場図

共第六十四号

漁場の位置

漁場の区域

小笠原村嫁島地先
小笠原村嫁島、前島及び後島周囲最大高潮時海岸線と同線から沖合二千メートルの線によって囲まれた区域



漁場図

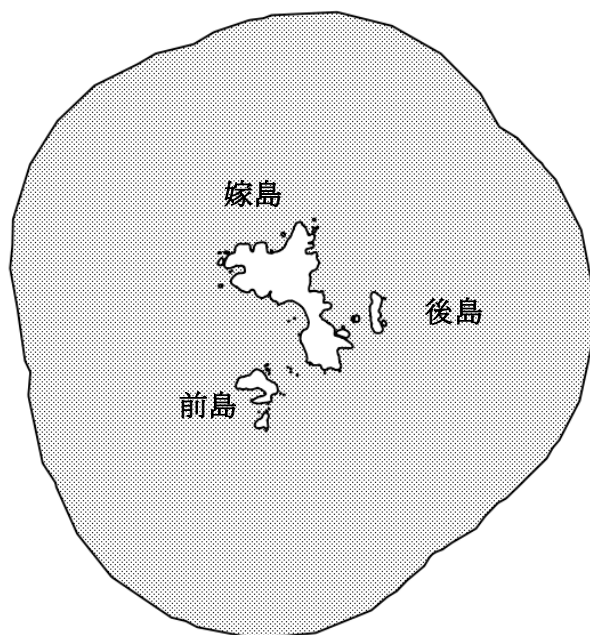
共第六十五号

漁場の位置

漁場の区域

小笠原村嫁島地先

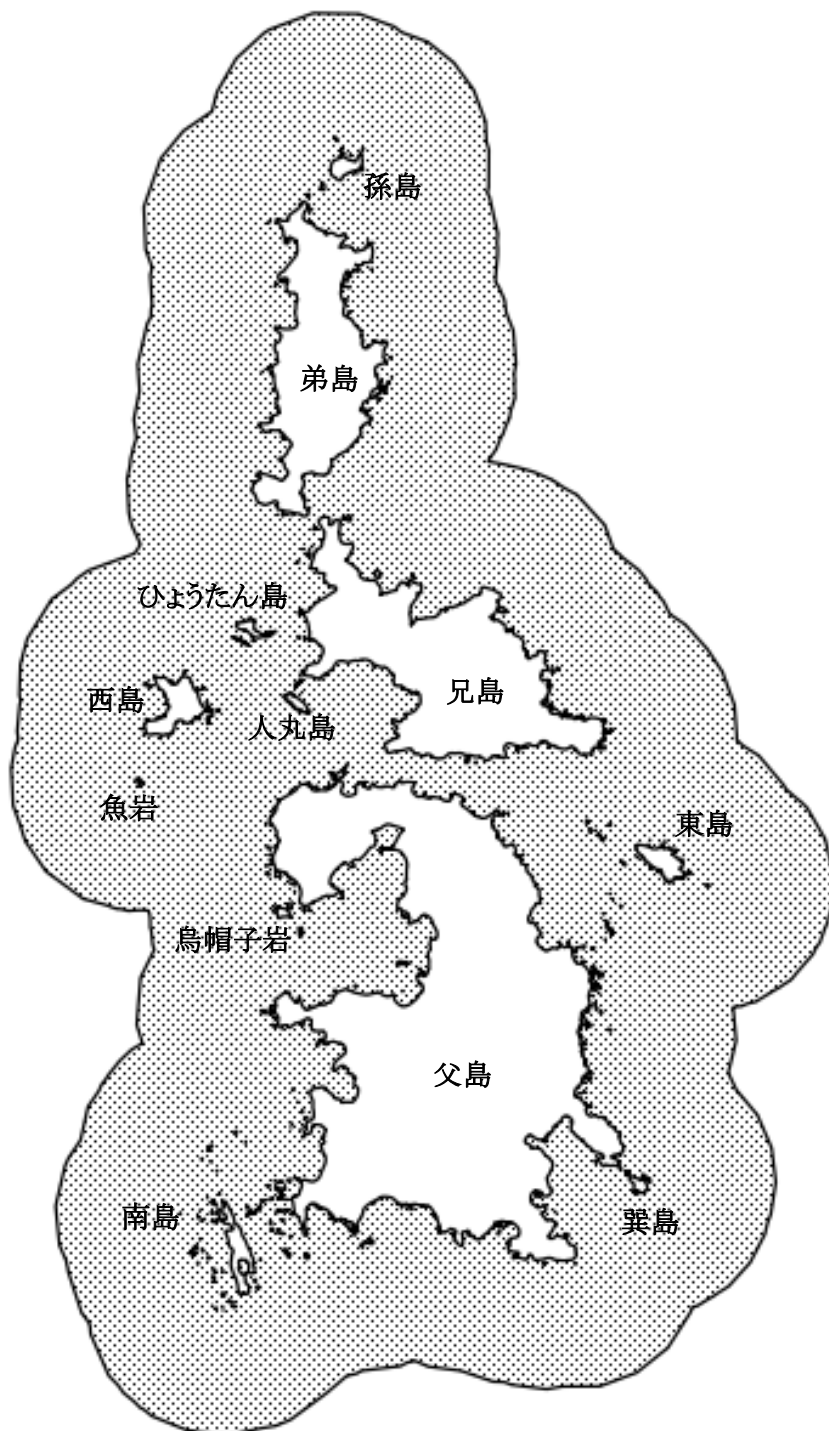
小笠原村嫁島、前島及び後島周囲最大高潮時海岸線と同線から沖合二千メートルの線によって囲まれた区域



0 4km

小笠原村弟島、兄島及び父島地先

小笠原村孫島、弟島、兄島、西島、東島、父島及び南島周囲最大高潮時海岸線と同線から
沖合二千メートルの線によって囲まれた区域のうち別紙に掲げる区域斜線部分を除いた区域



共第66号 別紙 漁業権を設定しない区域

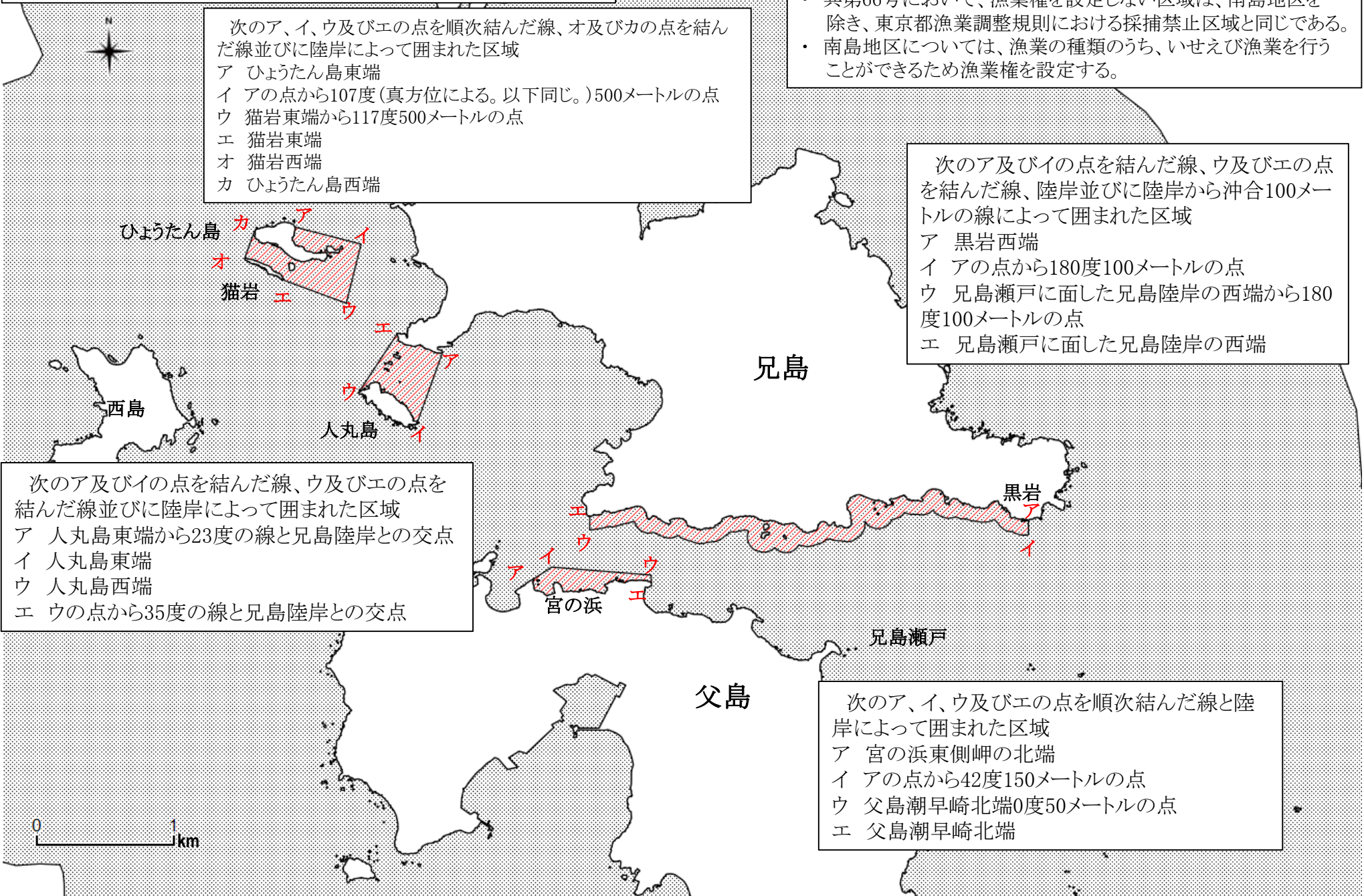
- ・「陸岸」とは、最大高潮時海岸線を指す。
- ・共第66号において、漁業権を設定しない区域は、南島地区を除き、東京都漁業調整規則における採捕禁止区域と同じである。
- ・南島地区については、漁業の種類のうち、いせえび漁業を行うことができるため漁業権を設定する。

次のア、イ、ウ及びエの点を順次結んだ線、オ及びカの点を結んだ線並びに陸岸によって囲まれた区域
 ア ひょうたん島東端
 イ アの点から107度(真方位による。以下同じ。)500メートルの点
 ウ 猫岩東端から117度500メートルの点
 エ 猫岩東端
 オ 猫岩西端
 カ ひょうたん島西端

次のア及びイの点を結んだ線、ウ及びエの点を結んだ線、陸岸並びに陸岸から沖合100メートルの線によって囲まれた区域
 ア 黒岩西端
 イ アの点から180度100メートルの点
 ウ 兄島瀬戸に面した兄島陸岸の西端から180度100メートルの点
 エ 兄島瀬戸に面した兄島陸岸の西端

次のア及びイの点を結んだ線、ウ及びエの点を結んだ線並びに陸岸によって囲まれた区域
 ア 人丸島東端から23度の線と兄島陸岸との交点
 イ 人丸島東端
 ウ 人丸島西端
 エ ウの点から35度の線と兄島陸岸との交点

次のア、イ、ウ及びエの点を順次結んだ線と陸岸によって囲まれた区域
 ア 宮の浜東側岬の北端
 イ アの点から42度150メートルの点
 ウ 父島潮早崎北端0度50メートルの点
 エ 父島潮早崎北端



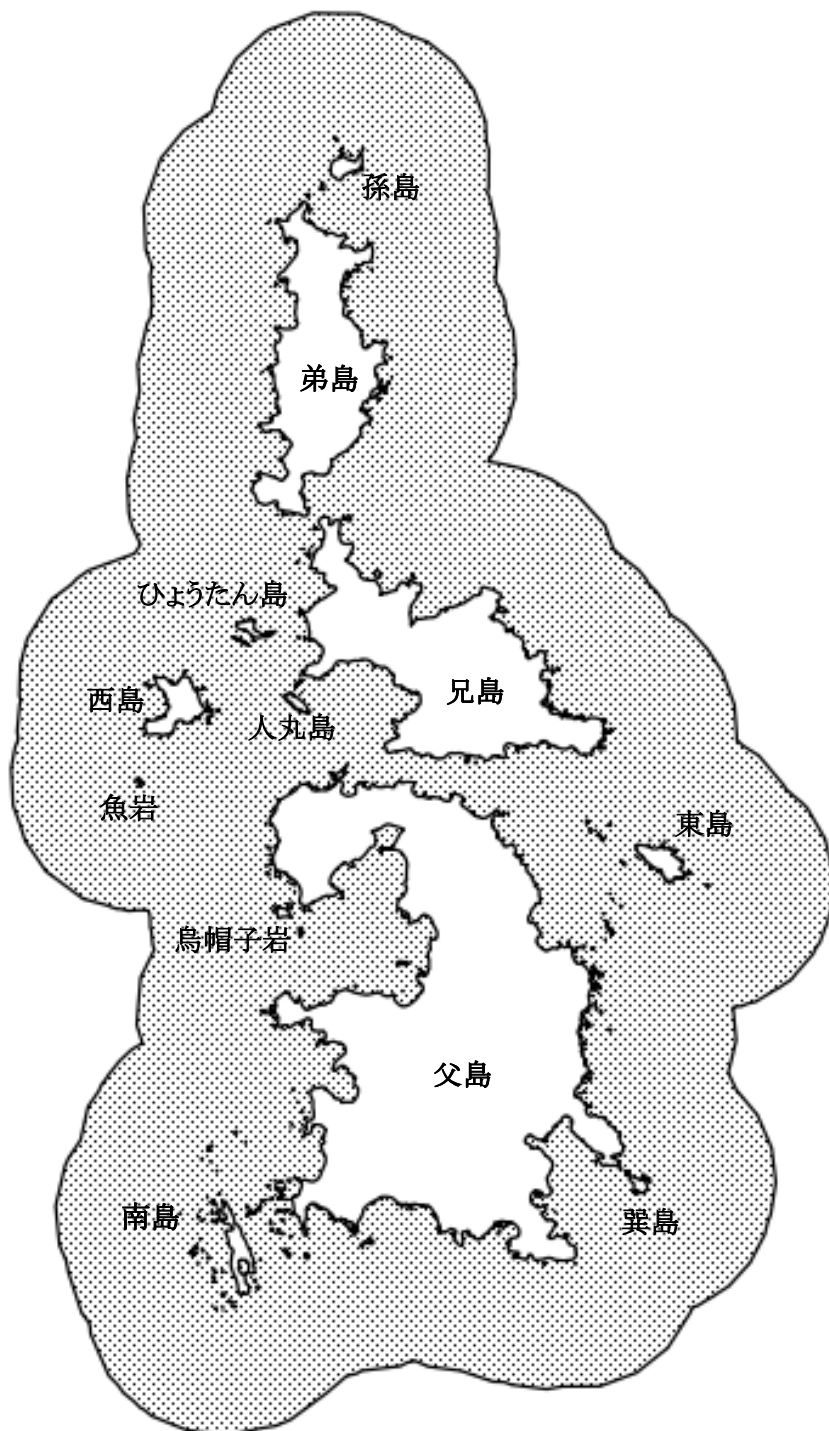
0 1 km

漁場図

共第六十七号

漁場の位置
漁場の区域

小笠原村弟島、兄島及び父島地先
小笠原村孫島、弟島、兄島、西島、東島、父島及び南島周囲最大高潮時海岸線と同線から
沖合二千メートルの線によって囲まれた区域



0 5 km

漁場図

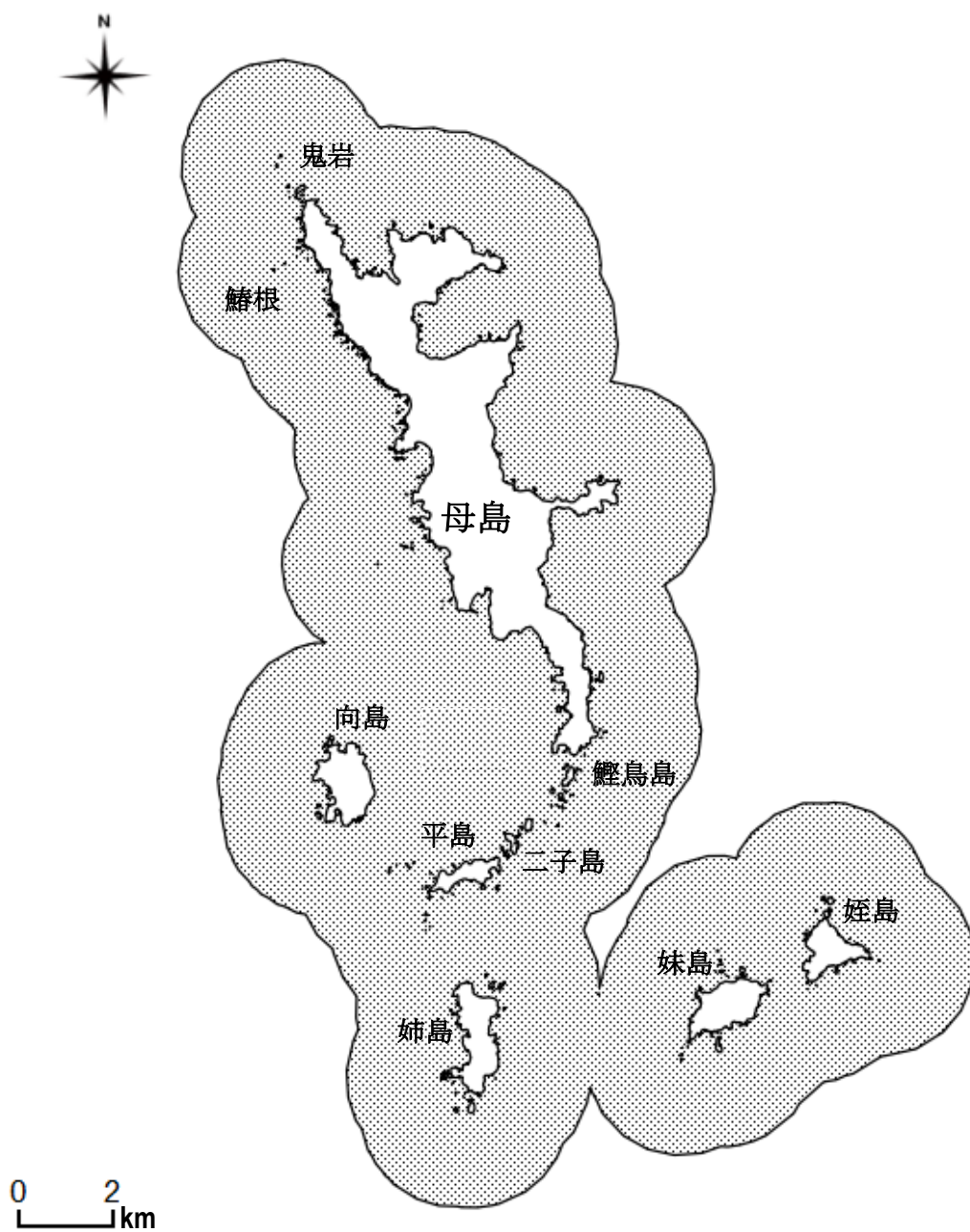
共第六十八号

漁場の位置
漁場の区域

小笠原村母島、向島、平島、姉島、妹島及び姪島地先

小笠原村母島、向島、平島、姉島、妹島及び姪島周囲最大高潮時海岸線と同線から

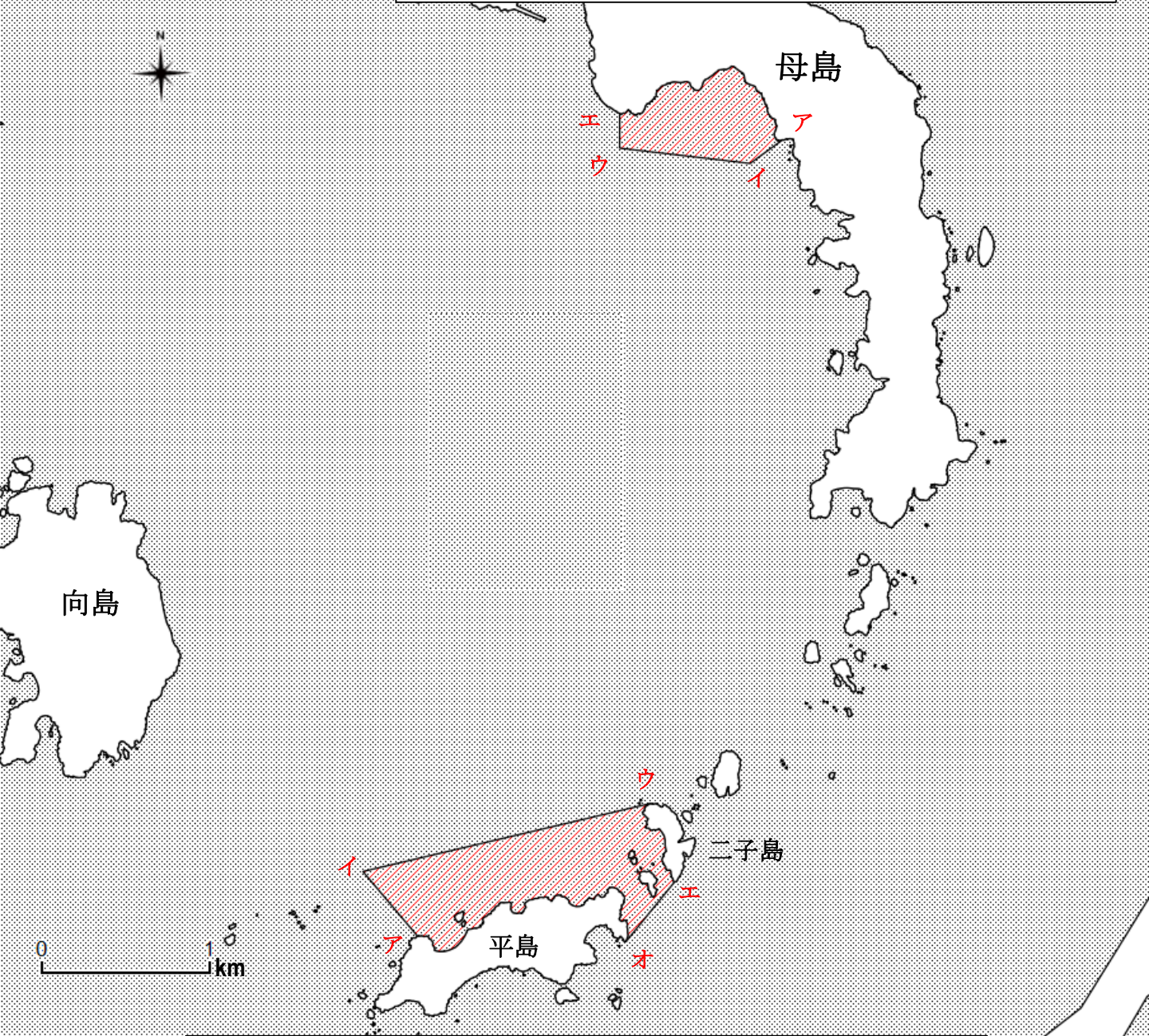
沖合二千メートルの線によつて囲まれた区域のうち別紙に掲げる区域(斜線部分)を除いた区域



共第68号 別紙 漁業権を設定しない区域

- ・「陸岸」とは、最大高潮時海岸線を指す。
- ・共第68号において、漁業権を設定しない区域は、東京都漁業調整規則における採捕禁止区域と同じである。

次のア、イ、ウ及びエの点を順次結んだ線と陸岸によって囲まれた区域
ア 母島沖の浜北側の岬南端
イ アの点から228度(真方位による。以下同じ。)200メートルの点
ウ 母島中岬南端から180度200メートルの点
エ 母島中岬南端



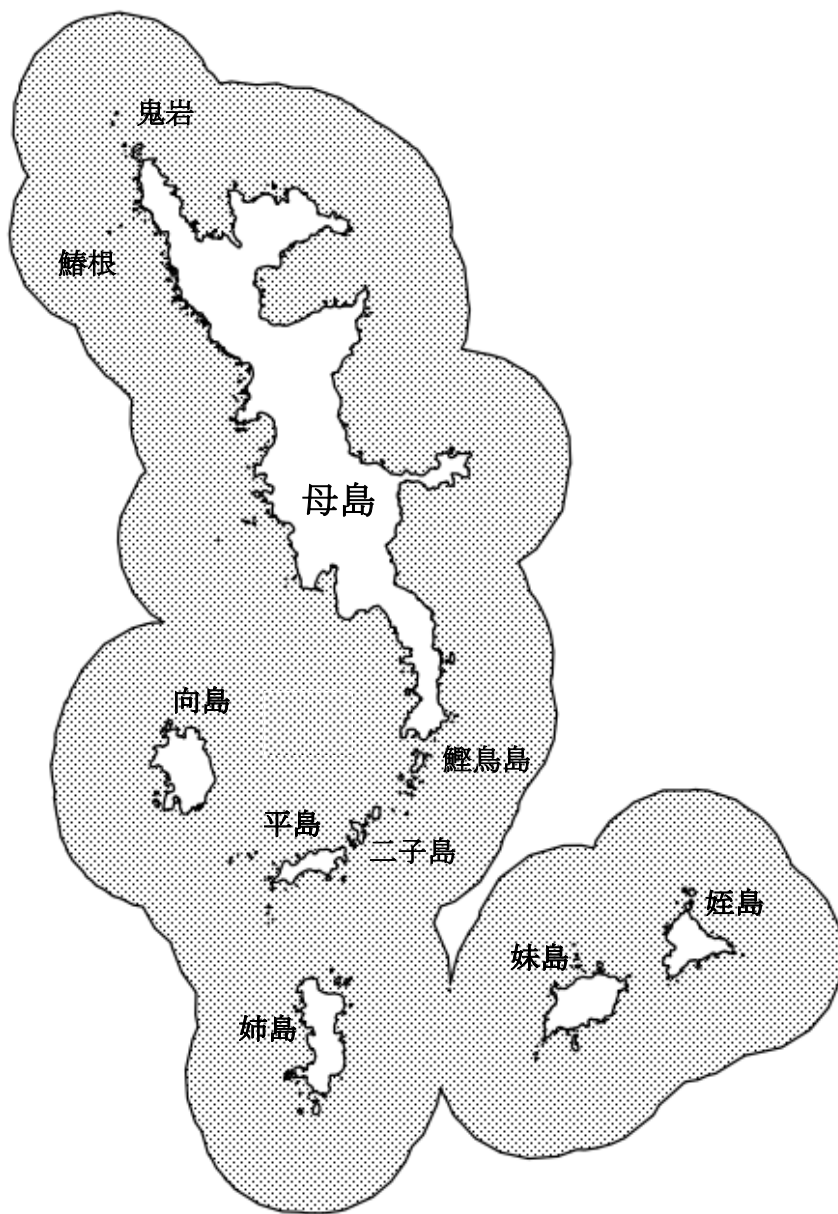
次のア、イ及びウの点を順次結んだ線、エ及びオの点を結んだ線並びに陸岸によって囲まれた区域
ア 平島北西側の岬北端
イ アの点から321度500メートルの点
ウ 二子島北端
エ 二子島南端
オ 平島東側の岬南端

漁場図

共第六十九号

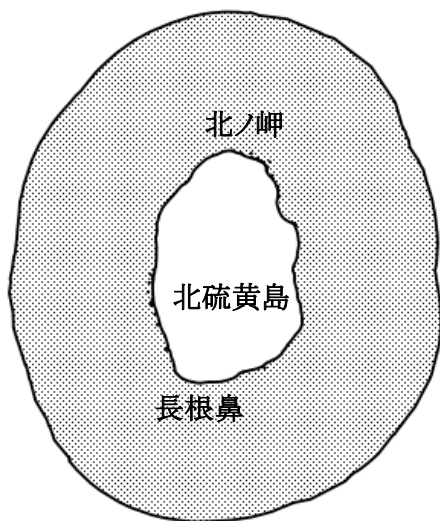
漁場の位置
漁場の区域

小笠原村母島、向島、平島、姉島、妹島及び姪島地先
小笠原村母島、向島、平島、姉島、妹島及び姪島周囲最大高潮時海岸線と同線から
沖合二千メートルの線によつて囲まれた区域



0 2 km

小笠原村北硫黄島地先
小笠原村北硫黄島周囲最大高潮時海岸線と同線から沖合二千メートルの線によって囲まれた区域



漁場図

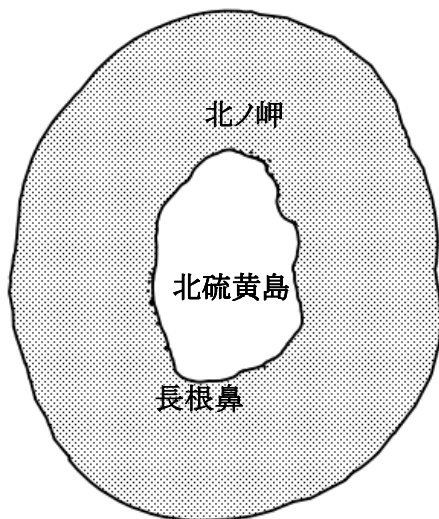
共第七十一号

漁場の位置

漁場の区域

小笠原村北硫黄島地先

小笠原村北硫黄島周囲最大高潮時海岸線と同線から沖合二千メートルの線によって囲まれた区域



0 7 km

漁場図

共第七十二号

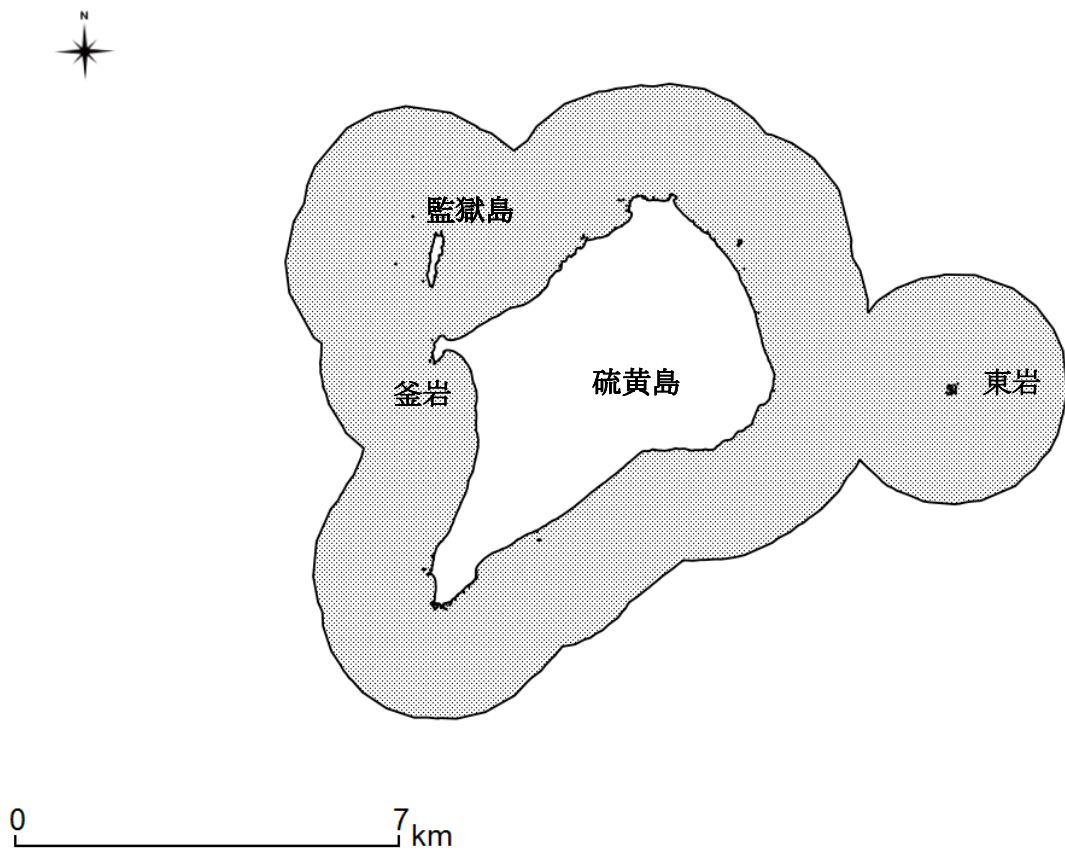
漁場の位置

漁場の区域

小笠原村硫黄島地先

小笠原村硫黄島、監獄岩及び東岩周囲最大高潮時海岸線と同線から

沖合二千メートルの線によって囲まれた区域



漁場図

共第七十三号

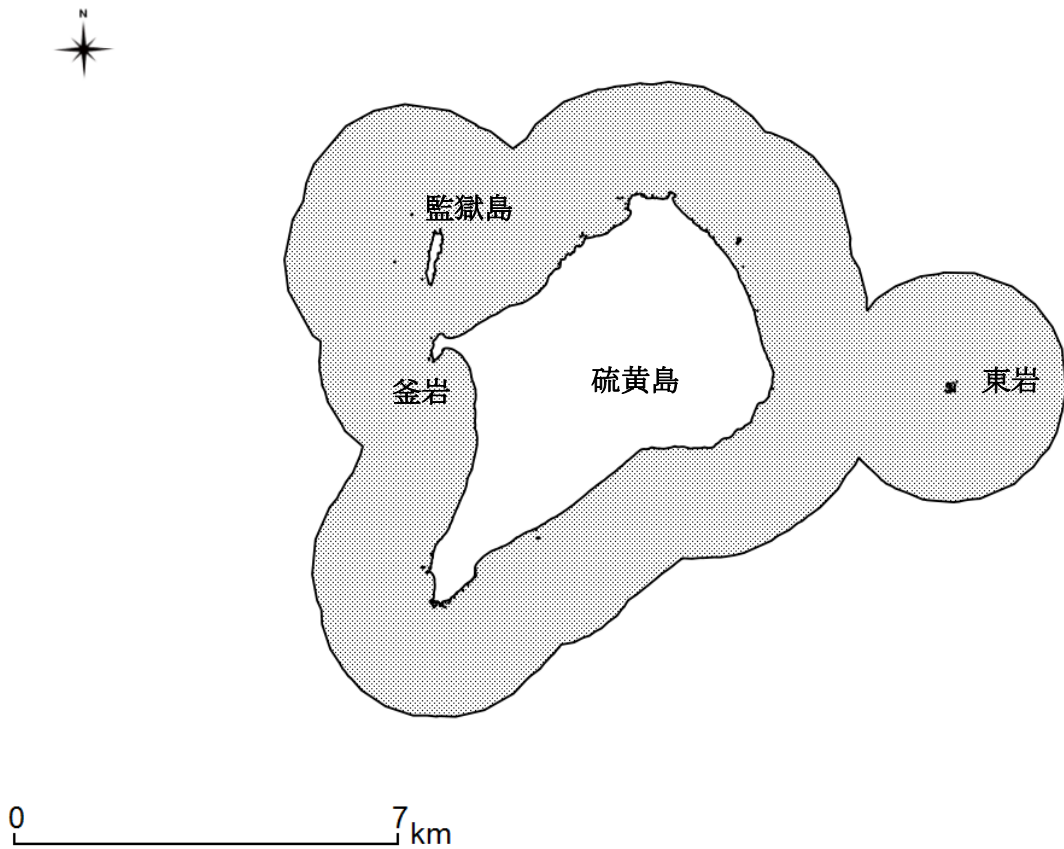
漁場の位置

漁場の区域

小笠原村硫黄島地先

小笠原村硫黄島、監獄岩及び東岩周囲最大高潮時海岸線と同線から

沖合二千メートルの線によって囲まれた区域



漁場図

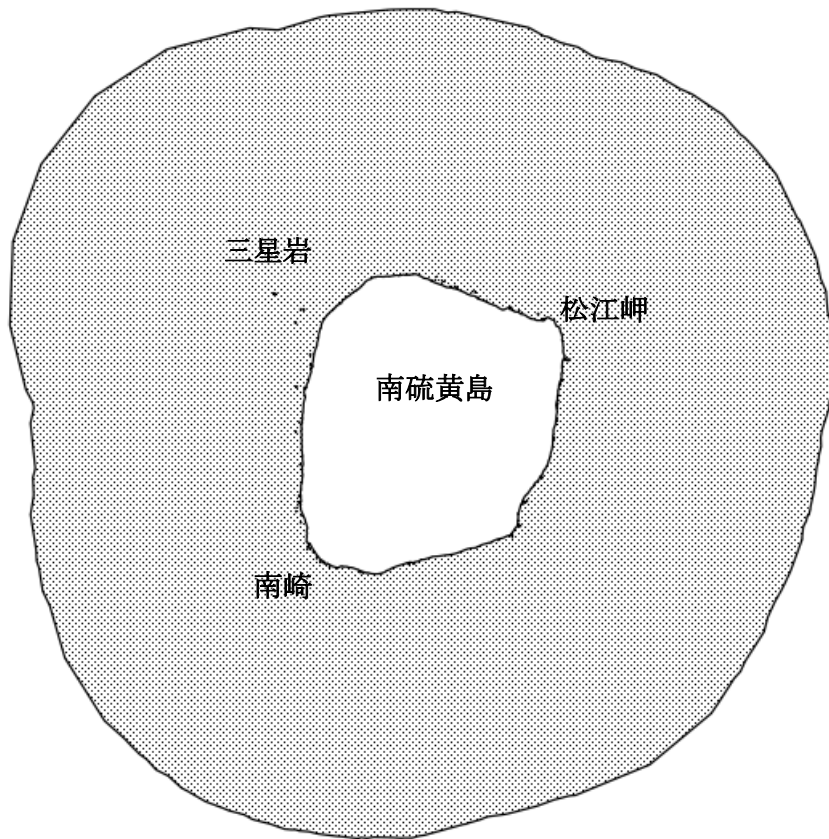
共第七十四号

漁場の位置

漁場の区域

小笠原村南硫黄島地先

小笠原村南硫黄島周囲最大高潮時海岸線と同線から沖合二千メートルの線によって囲まれた区域



0 3 km

漁場図

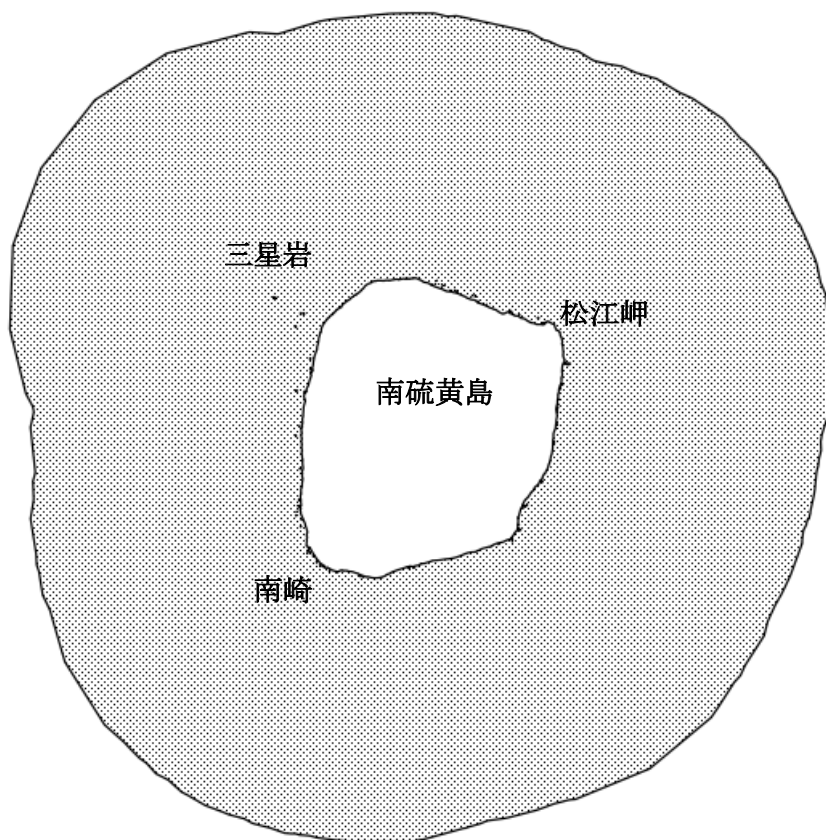
共第七十五号

漁場の位置

漁場の区域

小笠原村南硫黄島地先

小笠原村南硫黄島周囲最大高潮時海岸線と同線から沖合二千メートルの線によって囲まれた区域



0 3 km