

漁場図

共第一号

漁場の位置

漁場の区域

大島町大島地先

大島周囲最大高潮時海岸線と同線から沖合

千五百メートルの線とによって囲まれた区域



1
50,000

0 1,500m

漁場図

共第二号

漁場の位置
漁場の区域

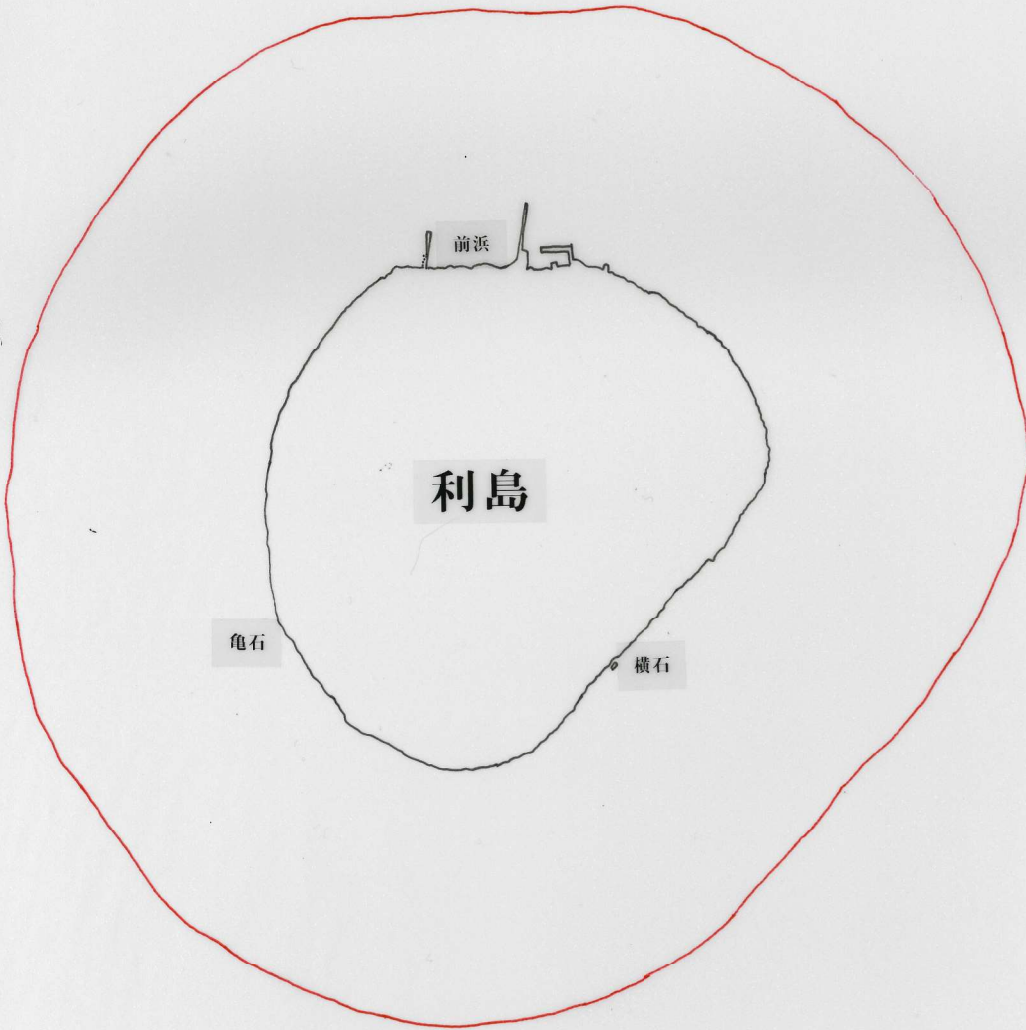
大島町大島地先
大島周囲最大高潮時海岸線と同線から沖合
千五百メートルの線とによって囲まれた区域



利島村利島地先

利島周囲最大高潮時海岸線と同線から沖合

千二百メートルの線とによって囲まれた区域



1
25,000

0 1,200m

漁場図

共第四号

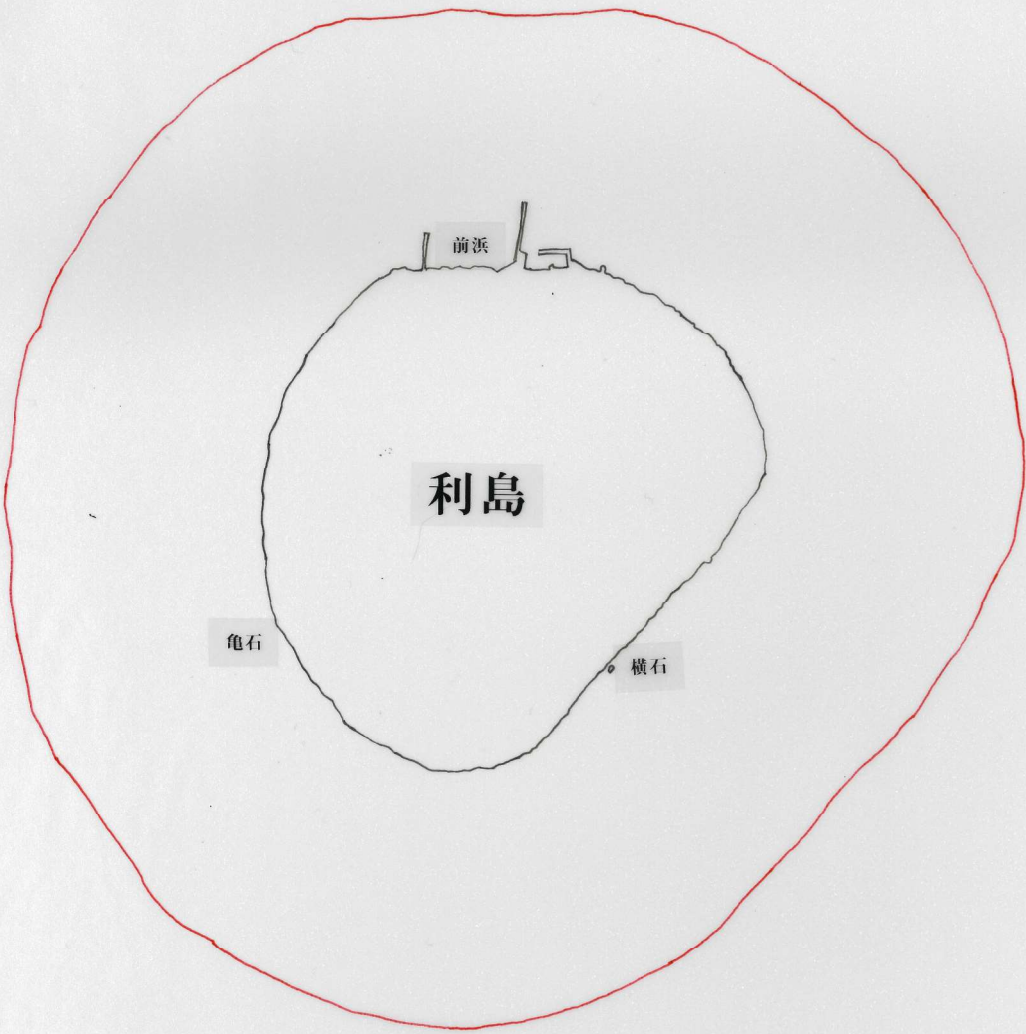
漁場の位置

漁場の区域

利島村利島地先

利島周囲最大高潮時海岸線と同線から沖合

千二百メートルの線とによって囲まれた区域



1
25,000

0 1,200m

漁場図

共第五号

漁場の位置

漁場の区域

新島村鵜渡根島地先

鵜渡根島周囲最大高潮時海岸線と同線から沖合

千メートルの線とによって囲まれた区域



1
50,000

0 1,000m

新島村鵜渡根島地先

鵜渡根島周囲最大高潮時海岸線と同線から沖合

千メートルの線とによって囲まれた区域



1
50,000

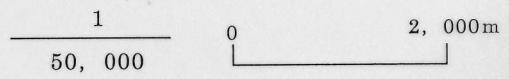
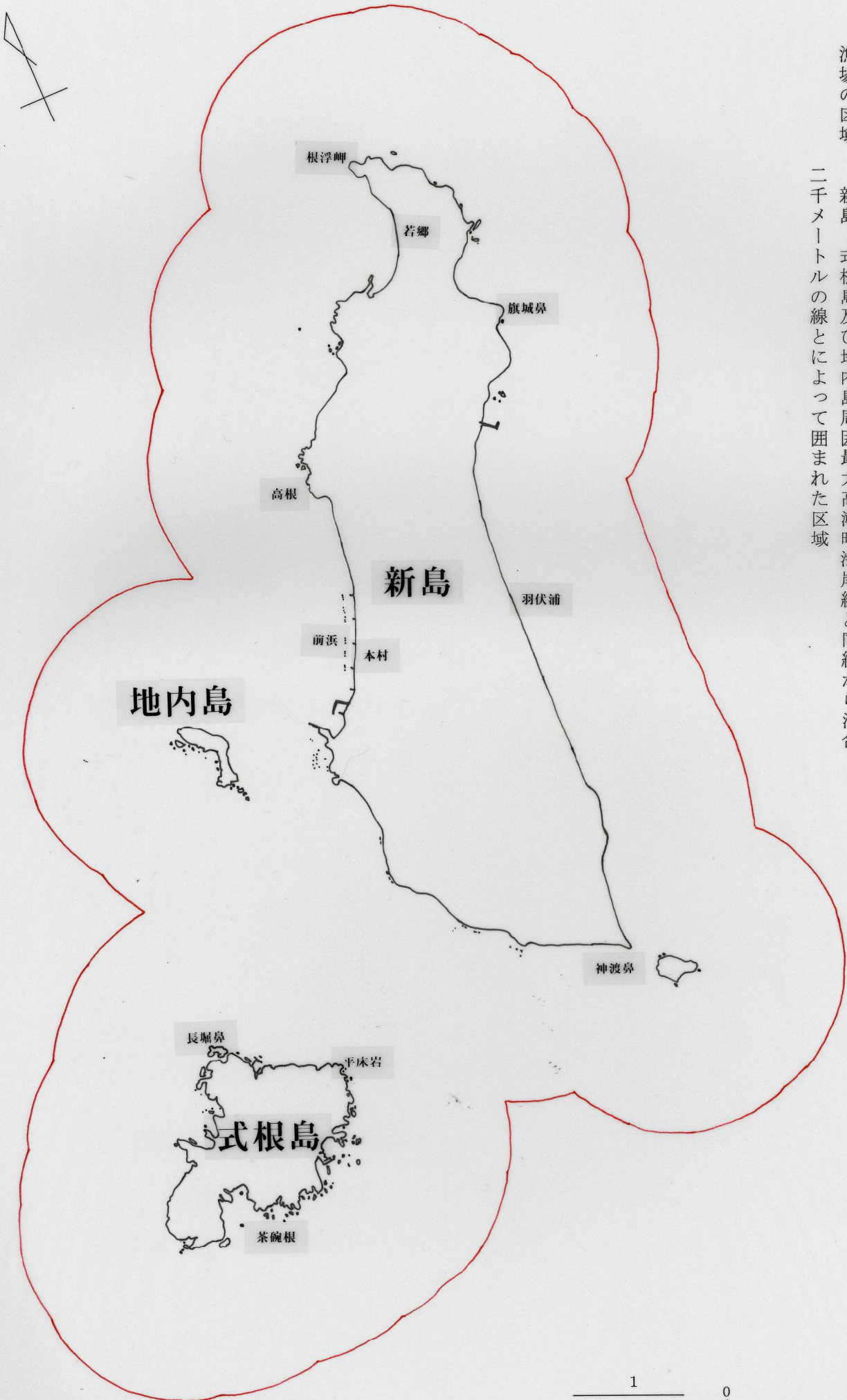
0 1,000m

漁場図

共第七号

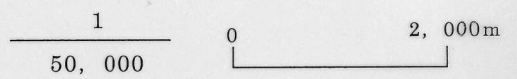
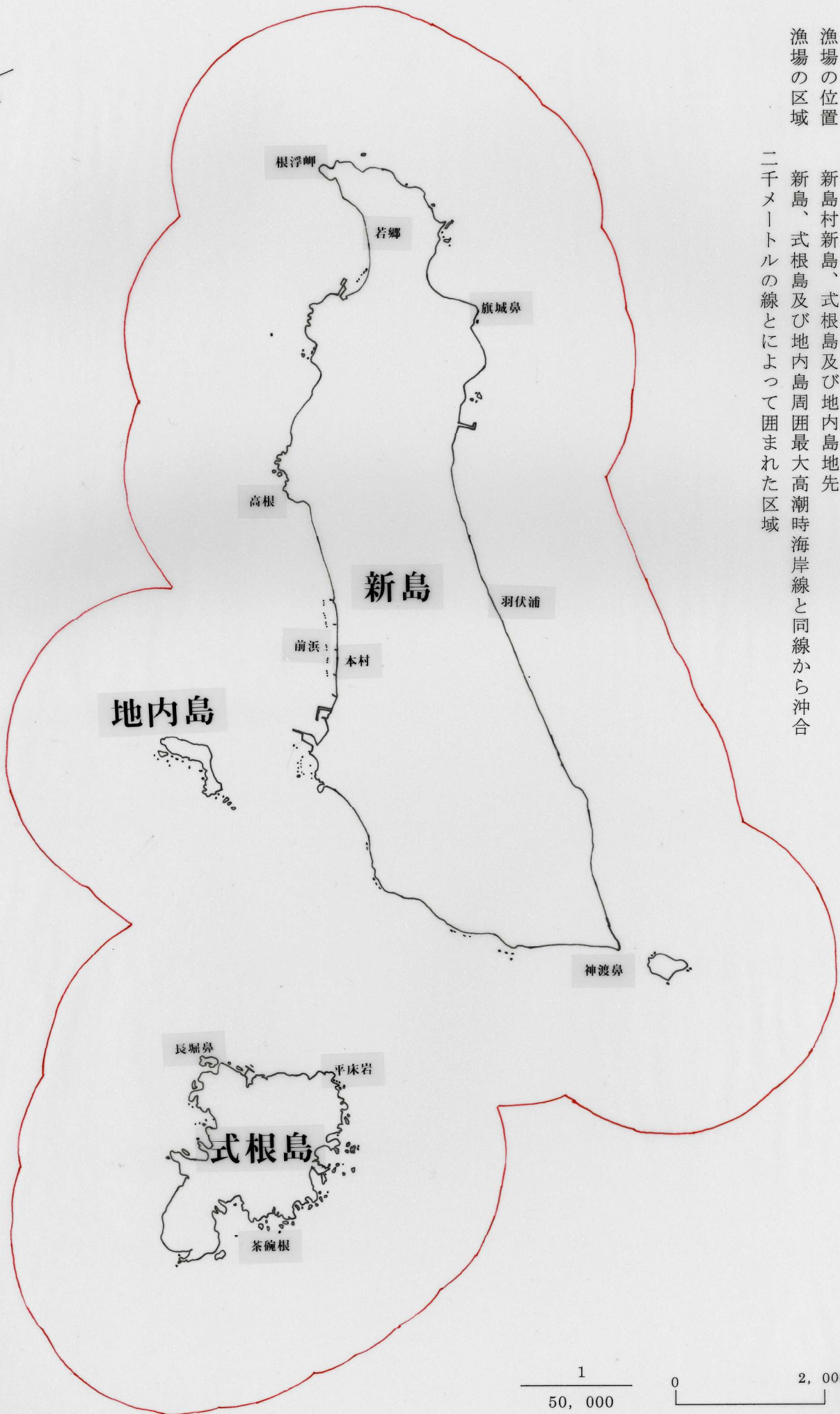
漁場の位置
漁場の区域

新島村新島、式根島及び地内島地先
新島、式根島及び地内島周囲最大高潮時海岸線と同線から沖合
二千メートルの線とによって囲まれた区域

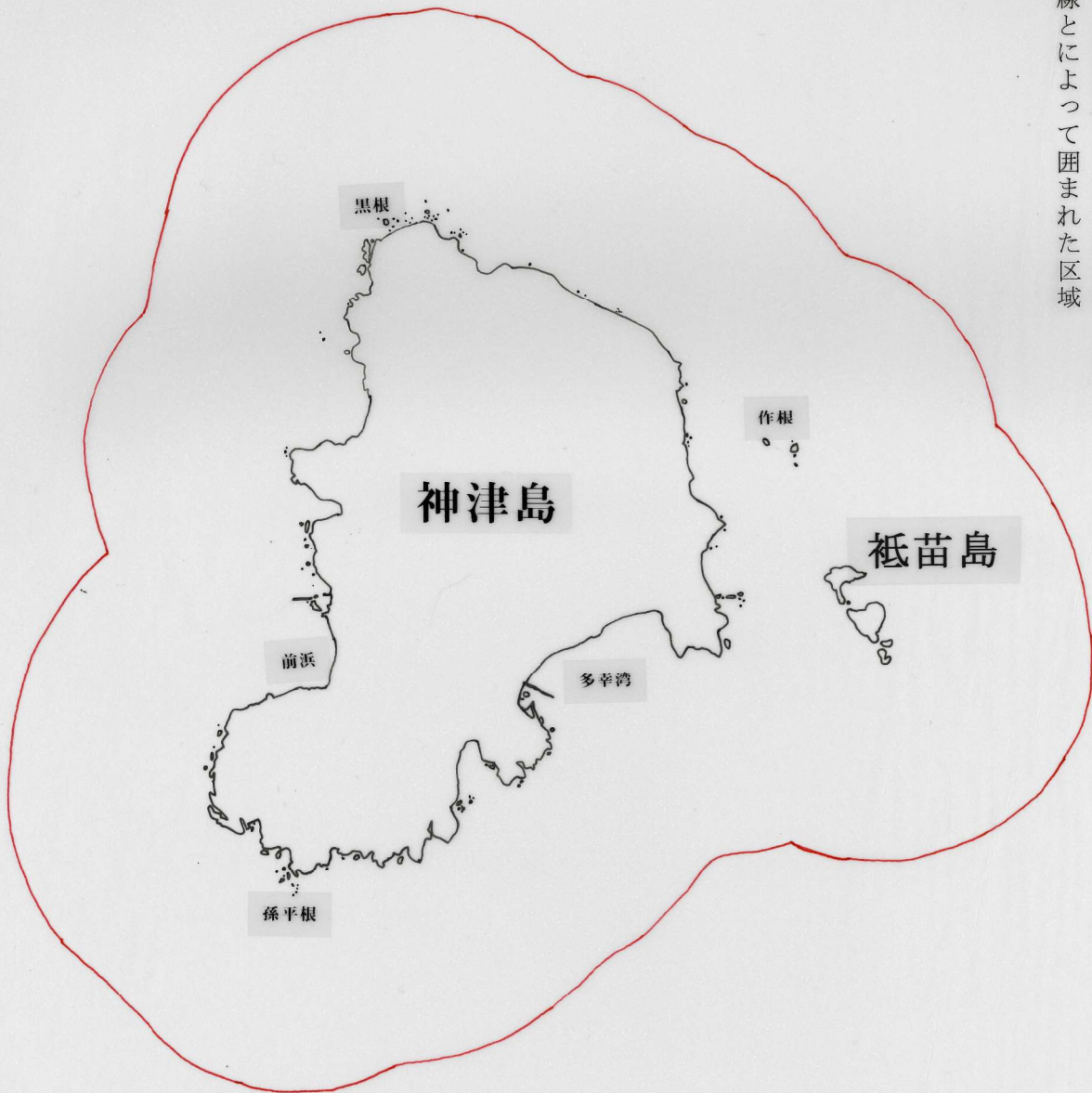


漁場の位置
漁場の区域

新島村新島、式根島及び地内島地先
新島、式根島及び地内島周囲最大高潮時海岸線と同線から沖合
二千メートルの線とによって囲まれた区域



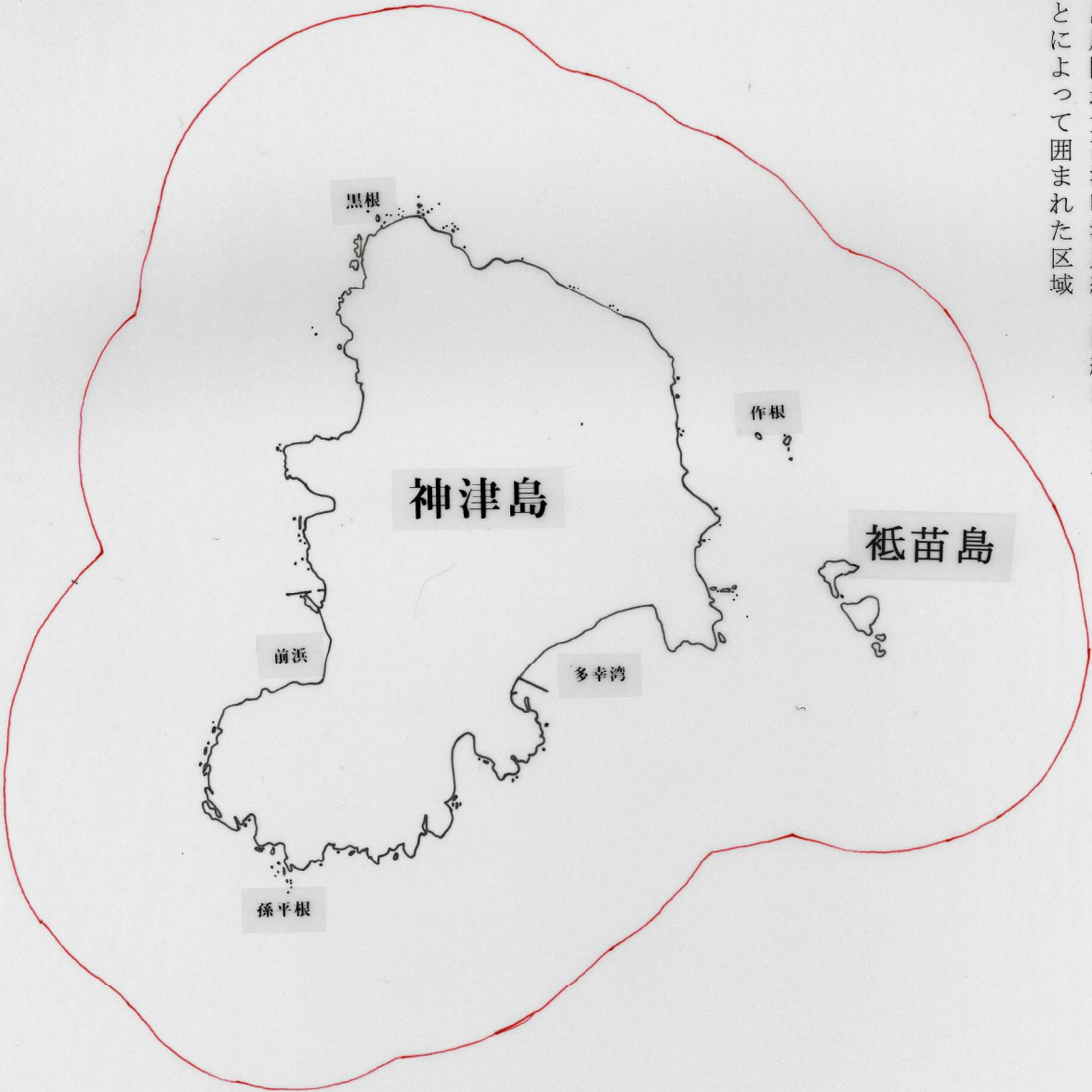
神津島村神津島及び祇苗島地先
神津島及び祇苗島周囲最大高潮時海岸線と同線から沖合
二千メートルの線とによって囲まれた区域



1
50,000

0 2,000m

神津島村神津島及び祇苗島地先
神津島及び祇苗島周囲最大高潮時海岸線と同線から沖合
二千メートルの線とによって囲まれた区域



1
50,000

0 2,000m

漁場図

共第十一号


漁場の位置

漁場の区域

神津島村恩馳島地先

恩馳島周囲最大高潮時海岸線と同線から沖合

二千メートルの線とによって囲まれた区域



1
25,000

0 2,000m

漁場図

共第十二号


漁場の位置

漁場の区域

神津島村恩馳島地先

恩馳島周囲最大高潮時海岸線と同線から沖合

二千メートルの線とによって囲まれた区域



1
25,000

0 2,000m

漁場図

共第十四号

漁場の位置

漁場の区域


神津島村 銭洲地先

銭洲 (ネーブルス、ヒラッタイ、内ダ

ルマ及び外ダルマ) 周囲最大高潮時海岸

線と同線から沖合二千メートルの線とに

よって囲まれた区域




神津島村 銭洲地先

銭洲（ネーブルス、ヒラッタイ、内ダ

ルマ及び外ダルマ）周囲最大高潮時海岸

線と同線から沖合二千メートルの線とに

よって囲まれた区域



三宅村三宅島地先

三宅島周囲最大高潮時海岸線と同線から沖合

千五百メートルの線とによって囲まれた区域



1
50,000

0 1,500m

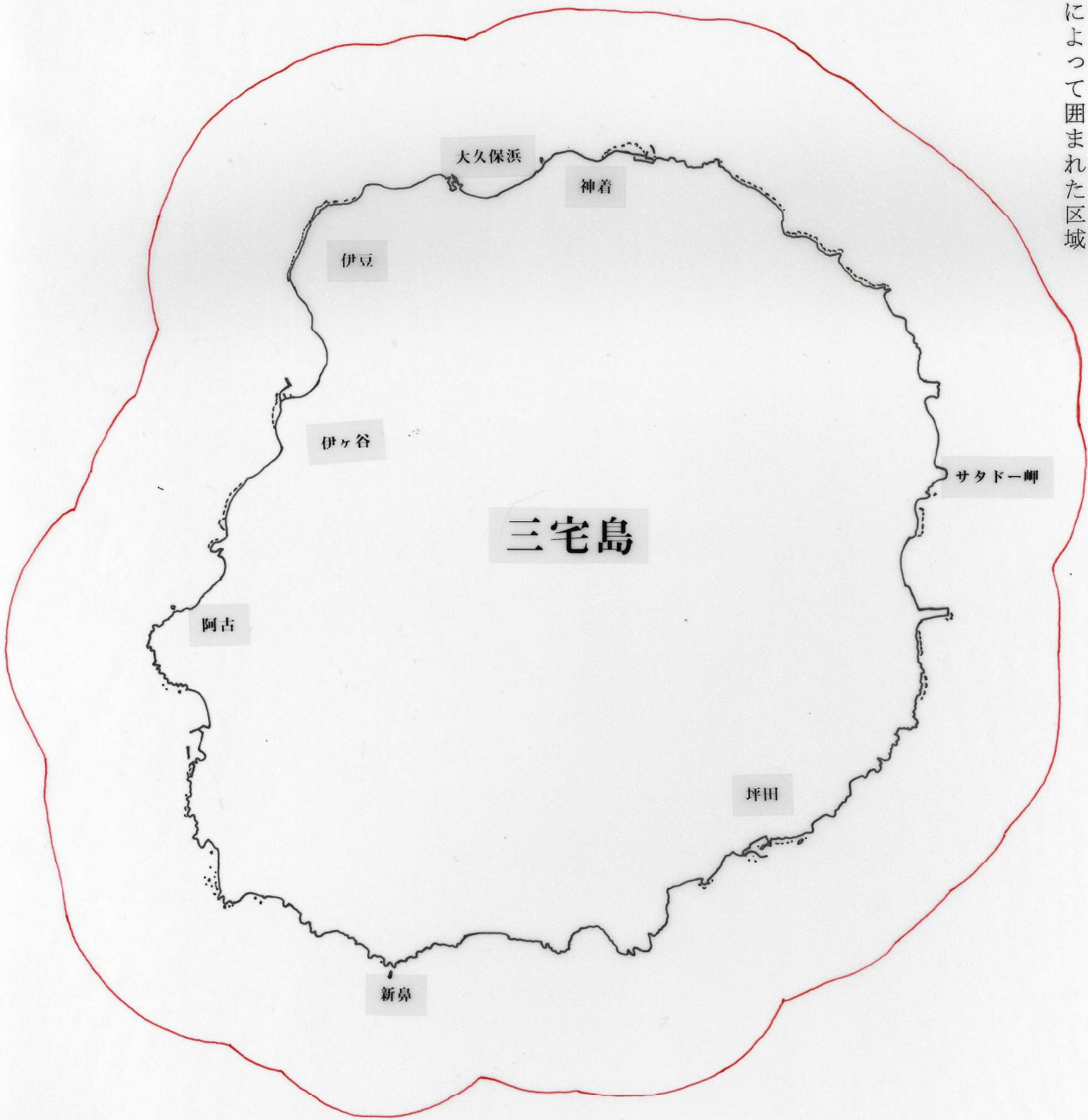
漁場図

共第十六号

漁場の位置

漁場の区域

三宅村三宅島地先
三宅島周囲最大高潮時海岸線と同線から沖合
千五百メートルの線とによって囲まれた区域




1
50,000

0 1,500m

三宅村大野原島地先

大野原島周囲最大高潮時海岸線と同線から沖合


千五百メートルの線とによって囲まれた区域



三宅村大野原島地先

大野原島周囲最大高潮時海岸線と同線から沖合

千五百メートルの線とによって囲まれた区域



漁場図

共第十九号

漁場の位置

漁場の区域

御蔵島村御蔵島地先

御蔵島周囲最大高潮時海岸線と同線から沖合

千メートルの線とによって囲まれた区域



1
50,000

0 1,000m

御蔵島村御蔵島地先
御蔵島周囲最大高潮時海岸線と同線から沖合
千メートルの線とによって囲まれた区域



1
50,000

0 1,000m

漁場図

共第二十一号

漁場の位置
漁場の区域

八丈町八丈島地先
八丈島周囲最大高潮時海岸線と同線から沖合
千二百メートルの線とよつて囲まれた区域



1
50,000

0 1,200m

漁場図

共第二十二号

漁場の位置

漁場の区域

八丈町八丈島地先
八丈島周囲最大高潮時海岸線と同線から沖合
千二百メートルの線とによって囲まれた区域



1
50,000

0 1,200m

漁場図

共第二十三号

漁場の位置

漁場の区域

八丈町八丈小島地先

八丈小島周囲最大高潮時海岸線と同線から沖合

千二百メートルの線とによって囲まれた区域



1
25,000

0 1,200m

漁場図

共第二十四号

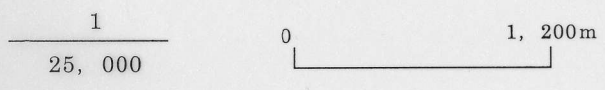
漁場の位置

漁場の区域

八丈町八丈小島地先

八丈小島周囲最大高潮時海岸線と同線から沖合

千二百メートルの線とによって囲まれた区域



漁場図

共第二十五号

漁場の位置

漁場の区域

青ヶ島村青ヶ島地先

青ヶ島周囲最大高潮時海岸線と同線から沖合

千メートルの線とによって囲まれた区域



1
25,000

0 1,000m

漁場図

共第二十六号

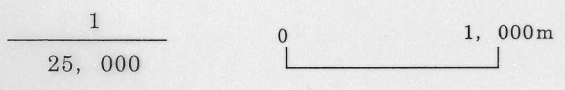
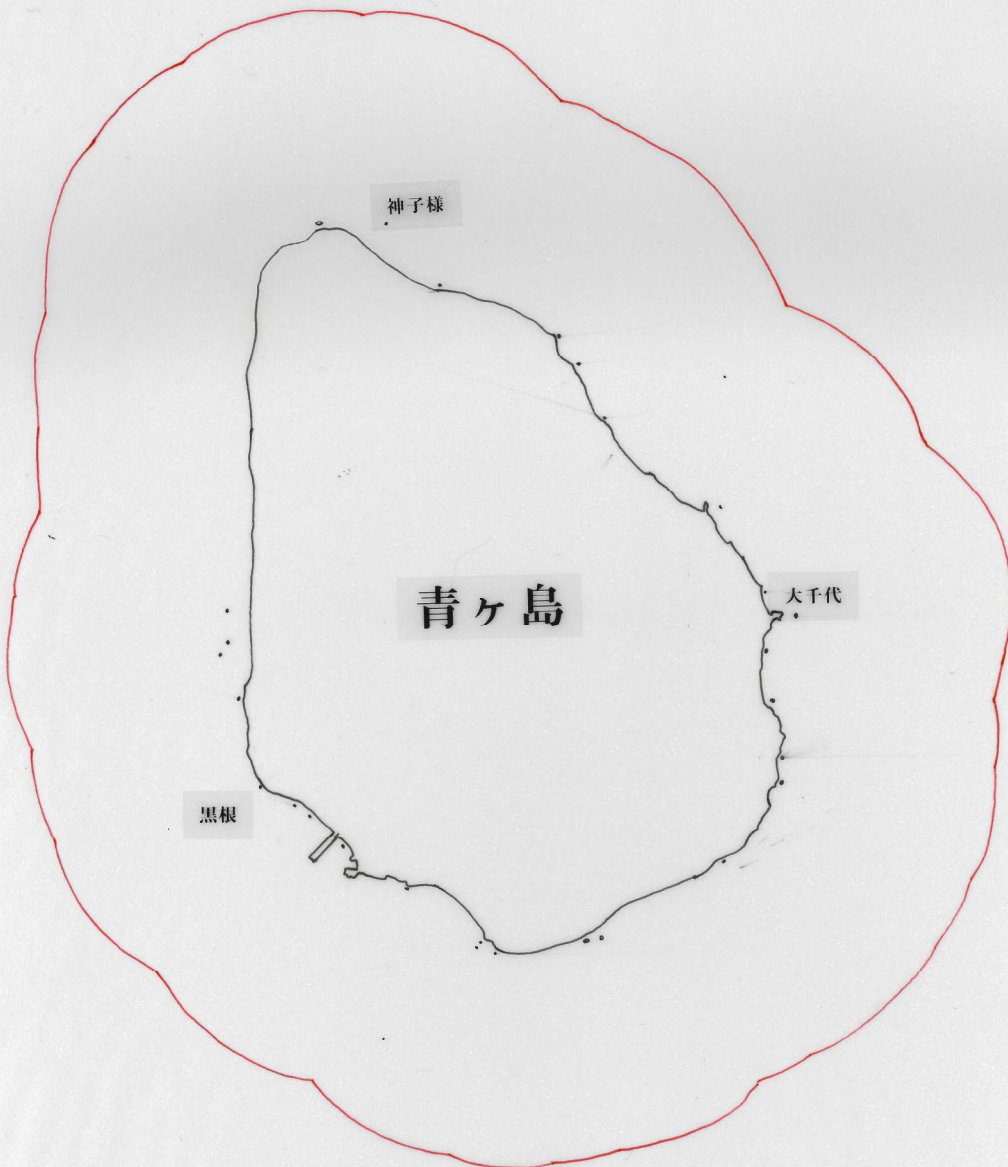
漁場の位置

漁場の区域

青ヶ島村青ヶ島地先

青ヶ島周囲最大高潮時海岸線と同線から沖合

千メートルの線とによって囲まれた区域



小笠原村北之島、鯉島及び媒島地先

小笠原村一ノ岩、北之島、中之島、笹魚島、鯉島、

針之岩及び媒島周囲最大高潮時海岸線と同線から沖合

二千メートルの線によって囲まれた区域



北之島

一ノ岩
二ノ岩
三ノ岩
五ノ岩
四ノ岩

笹魚島

中之島

鯉島

壘岩

針之岩

壘岩

媒島

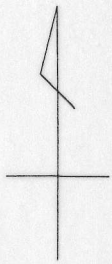
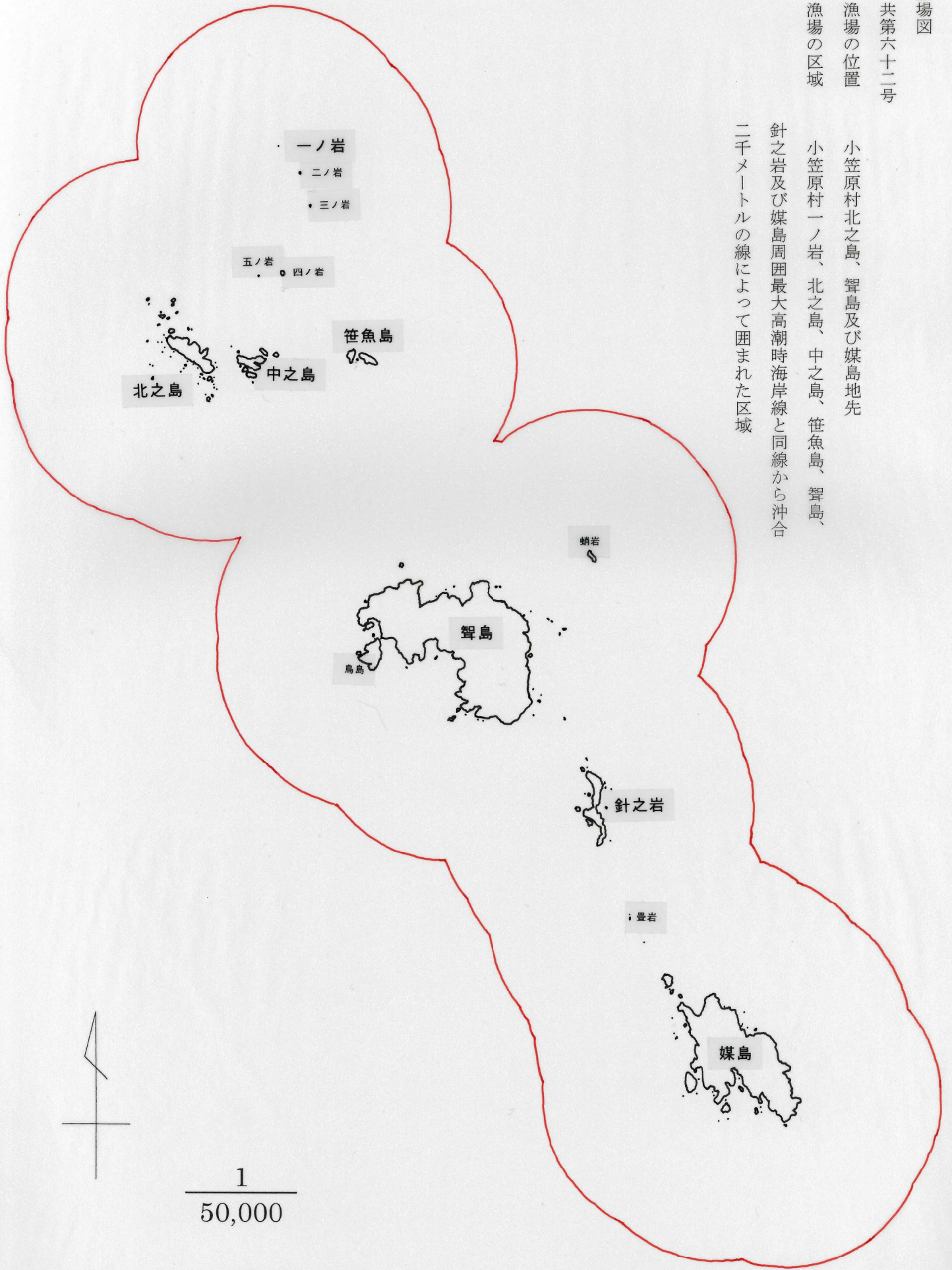
1
50,000

0 1000 2000m

小笠原村北之島、聳島及び媒島地先

小笠原村一ノ岩、北之島、中之島、笹魚島、聳島、

針之岩及び媒島周囲最大高潮時海岸線と同線から沖合
二千メートルの線によって囲まれた区域



1
50,000

0 1000 2000m

漁場図

共第六十四号

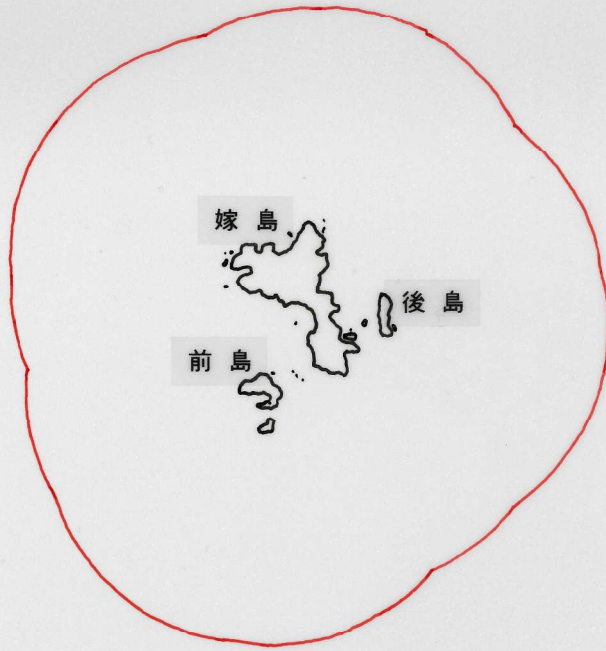
漁場の位置

漁場の区域

小笠原村嫁島地先

小笠原村嫁島、前島及び後島周囲最大高潮時海岸線と

同線から沖合二千メートルの線によって囲まれた区域



1
50,000

0 1000 2000m

漁場図

共第六十五号

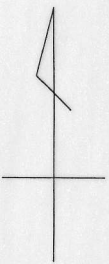
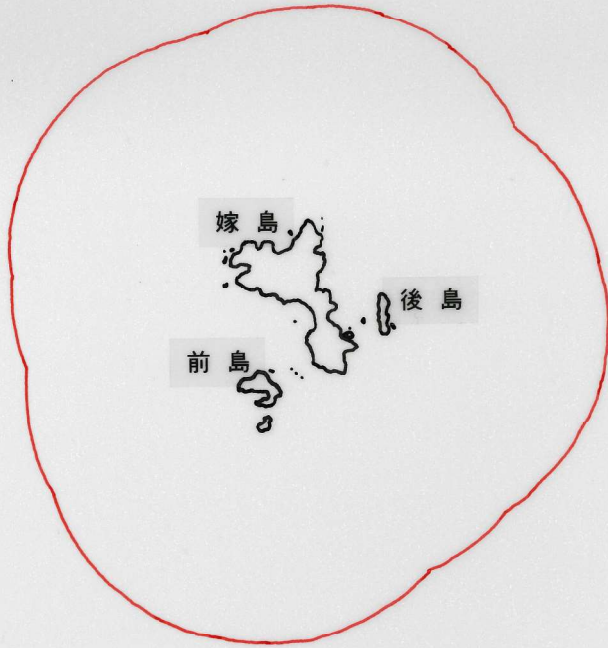
漁場の位置

漁場の区域

小笠原村嫁島地先

小笠原村嫁島、前島及び後島周囲最大高潮時海岸線と

同線から沖合二千メートルの線によって囲まれた区域



$\frac{1}{50,000}$

0 1000 2000m

漁場図

共第六十六号

漁場の位置

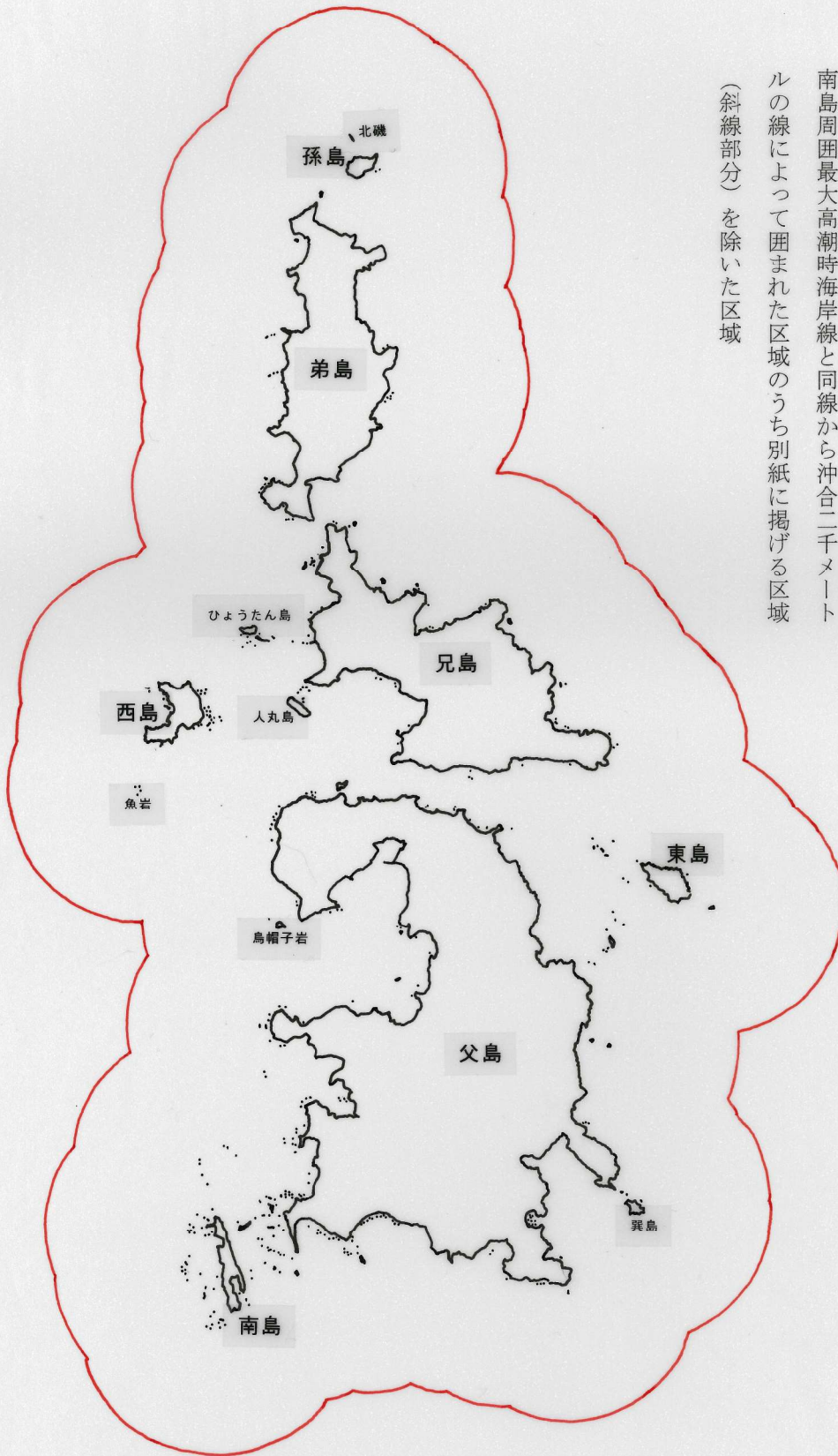
漁場の区域

小笠原村弟島、兄島及び父島地先

小笠原村孫島、弟島、兄島、西島、東島、父島及び

南島周囲最大高潮時海岸線と同線から沖合二千メートルの線によって囲まれた区域のうち別紙に掲げる区域

(斜線部分)を除いた区域



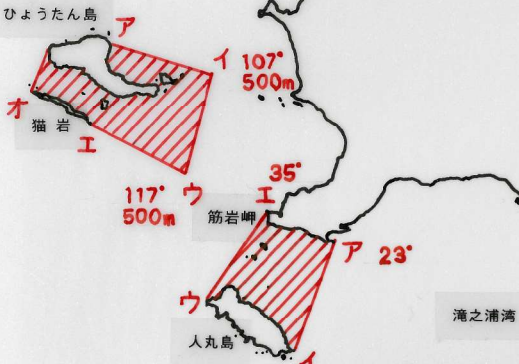
1

75,000

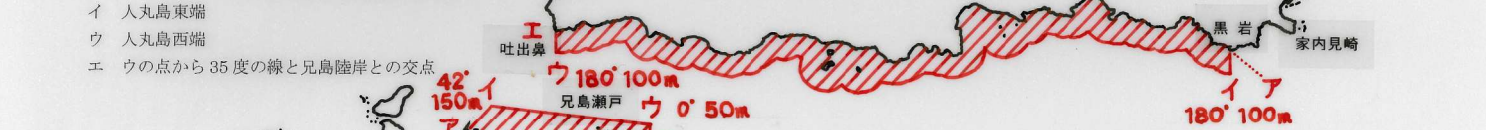
0 1500 3000m

次のア、イ、ウ及びエの点を順次結んだ線、オ及びカの点を結んだ線並びに陸岸によって囲まれた区域
 ア ひょうたん島東端
 イ アの点から107度（真方位による。以下同じ。）500メートルの点
 ウ 猫岩東端から117度500メートルの点
 エ 猫岩東端
 オ 猫岩西端
 カ ひょうたん島西端

- ・ 「陸岸」とは、最大高潮時海岸線を指す。
- ・ 共第66号において、漁業権を設定しない区域は、南島地区を除き、東京都漁業調整規則における採捕禁止区域と同じである。
- ・ 南島地区については、漁業の種類のうち、いせえび漁業を行うことができるため漁業権を設定する。



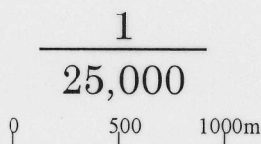
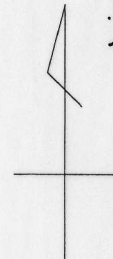
次のア及びイの点を結んだ線、ウ及びエの点を結んだ線並びに陸岸によって囲まれた区域
 ア 人丸島東端から23度の線と兄島陸岸との交点
 イ 人丸島東端
 ウ 人丸島西端
 エ ウの点から35度の線と兄島陸岸との交点



次のア及びイの点を結んだ線、ウ及びエの点を結んだ線、陸岸並びに陸岸から沖合100メートルの線によって囲まれた区域
 ア 黒岩西端
 イ アの点から180度100メートルの点
 ウ 兄島瀬戸に面した兄島陸岸の西端から180度100メートルの点
 エ 兄島瀬戸に面した兄島陸岸の西端

次のア、イ、ウ及びエの点を順次結んだ線と陸岸によって囲まれた区域
 ア 宮の浜東側岬の北端
 イ アの点から42度150メートルの点
 ウ 父島潮早崎北端0度50メートルの点
 エ 父島潮早崎北端

父島



漁場図

共第六十七号

漁場の位置

漁場の区域

小笠原村弟島、兄島及び父島地先

小笠原村孫島、弟島、兄島、西島、東島、父島及び

南島周囲最大高潮時海岸線と同線から沖合二千メートルの線によって囲まれた区域



1
75,000

0 1500 3000m

漁場図

共第六十八号

漁場の位置

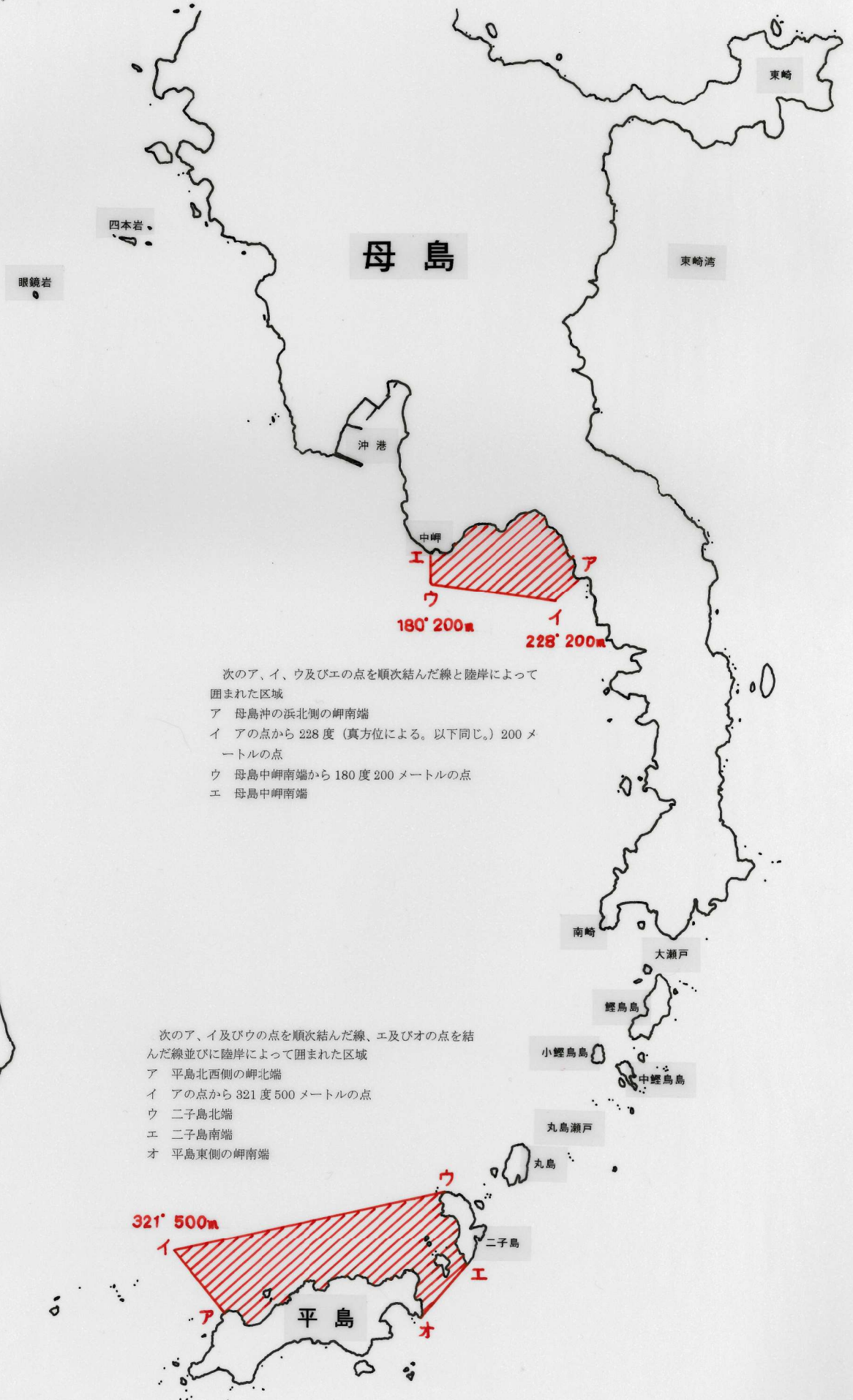
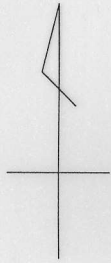
漁場の区域

小笠原村母島、向島、平島、姉島、妹島及び姪島地先
小笠原村母島、向島、平島、姉島、妹島及び姪島周囲
最大高潮時海岸線と同線から沖合二千メートルの線によ
つて囲まれた区域のうち別紙に掲げる区域（斜線部分）
を除いた区域



共第68号 別紙 漁業権を設定しない区域

- ・ 「陸岸」とは、最大高潮時海岸線を指す。
- ・ 共第68号において、漁業権を設定しない区域は、東京都漁業調整規則における採捕禁止区域と同じである。



次のア、イ、ウ及びエの点を順次結んだ線と陸岸によって囲まれた区域

ア 母島沖の浜北側の岬南端
イ アの点から228度（真方位による。以下同じ。）200メートルの点
ウ 母島中岬南端から180度200メートルの点
エ 母島中岬南端

次のア、イ及びウの点を順次結んだ線、エ及びオの点を結んだ線並びに陸岸によって囲まれた区域

ア 平島北西側の岬北端
イ アの点から321度500メートルの点
ウ 二子島北端
エ 二子島南端
オ 平島東側の岬南端



漁場図

共第六十九号

漁場の位置

漁場の区域

小笠原村母島、向島、平島、姉島、妹島及び姪島地先
小笠原村母島、向島、平島、姉島、妹島及び姪島周囲
最大高潮時海岸線と同線から沖合二千メートルの線によ
つて囲まれた区域



1
75,000
0 1500 3000m

漁場図

共第七十四号

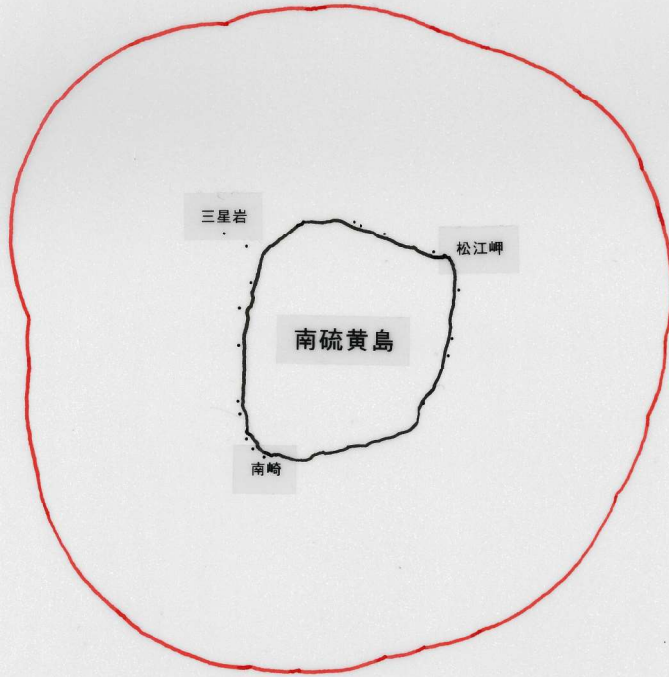
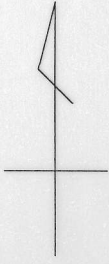
漁場の位置

漁場の区域

小笠原村南硫黄島地先

小笠原村南硫黄島周囲最大高潮時海岸線と同線から沖

合二千メートルの線によって囲まれた区域



$\frac{1}{50,000}$

0 1000 2000m

漁場図

共第七十五号

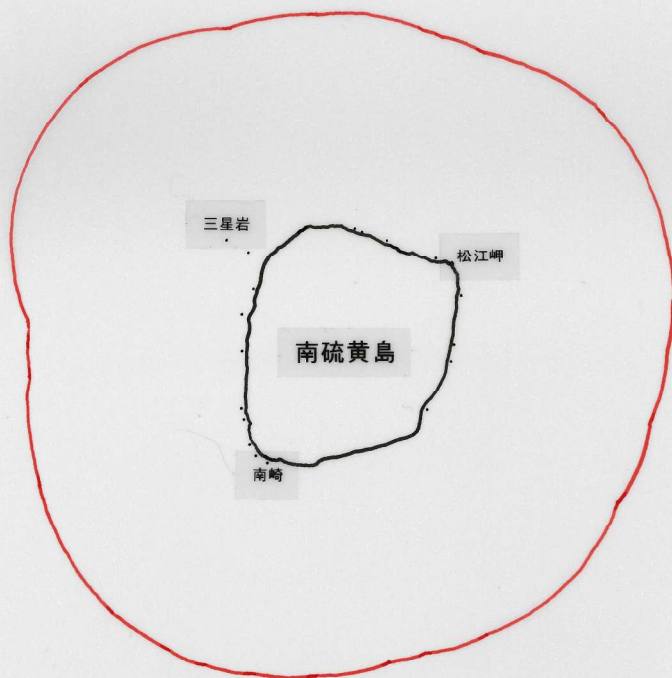
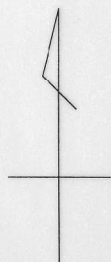
漁場の位置

漁場の区域

小笠原村南硫黄島地先

小笠原村南硫黄島周囲最大高潮時海岸線と同線から沖

合二千メートルの線によって囲まれた区域



1
50,000

0 1000 2000m

漁場図

共第七十号

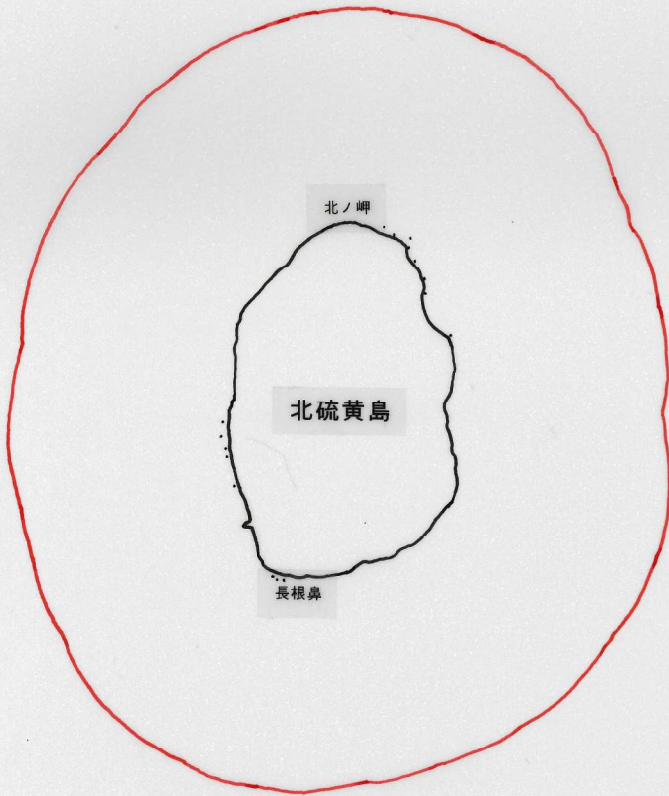
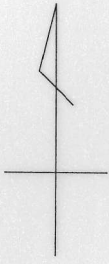
漁場の位置

漁場の区域

小笠原村北硫黄島地先

小笠原村北硫黄島周囲最大高潮時海岸線と同線から沖

合二千メートルの線によって囲まれた区域



$\frac{1}{50,000}$

0 1000 2000m

漁場図

共第七十一号

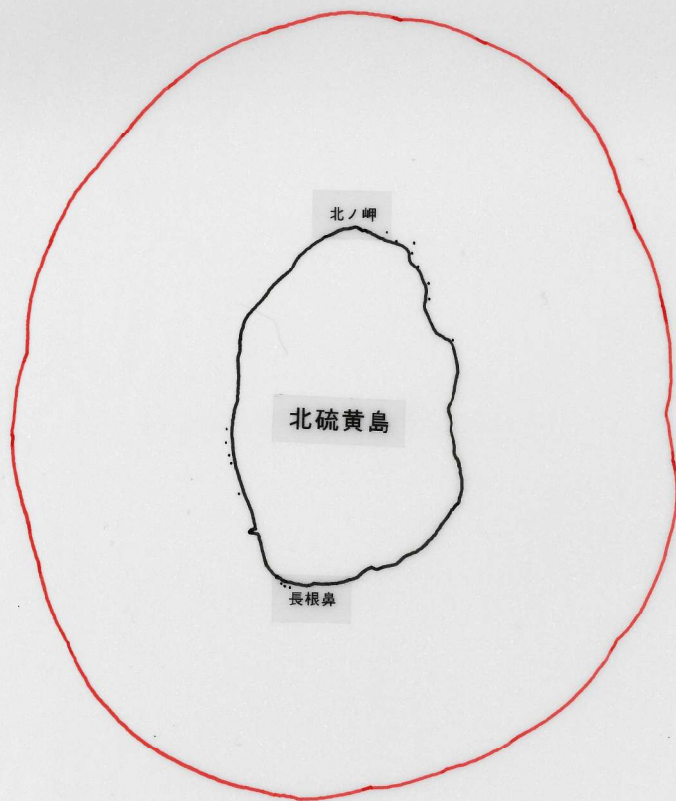
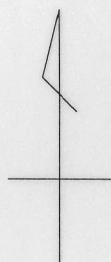
漁場の位置

漁場の区域

小笠原村北硫黄島地先

小笠原村北硫黄島周囲最大高潮時海岸線と同線から沖

合二千メートルの線によって囲まれた区域



$\frac{1}{50,000}$

0 1000 2000m

漁場図

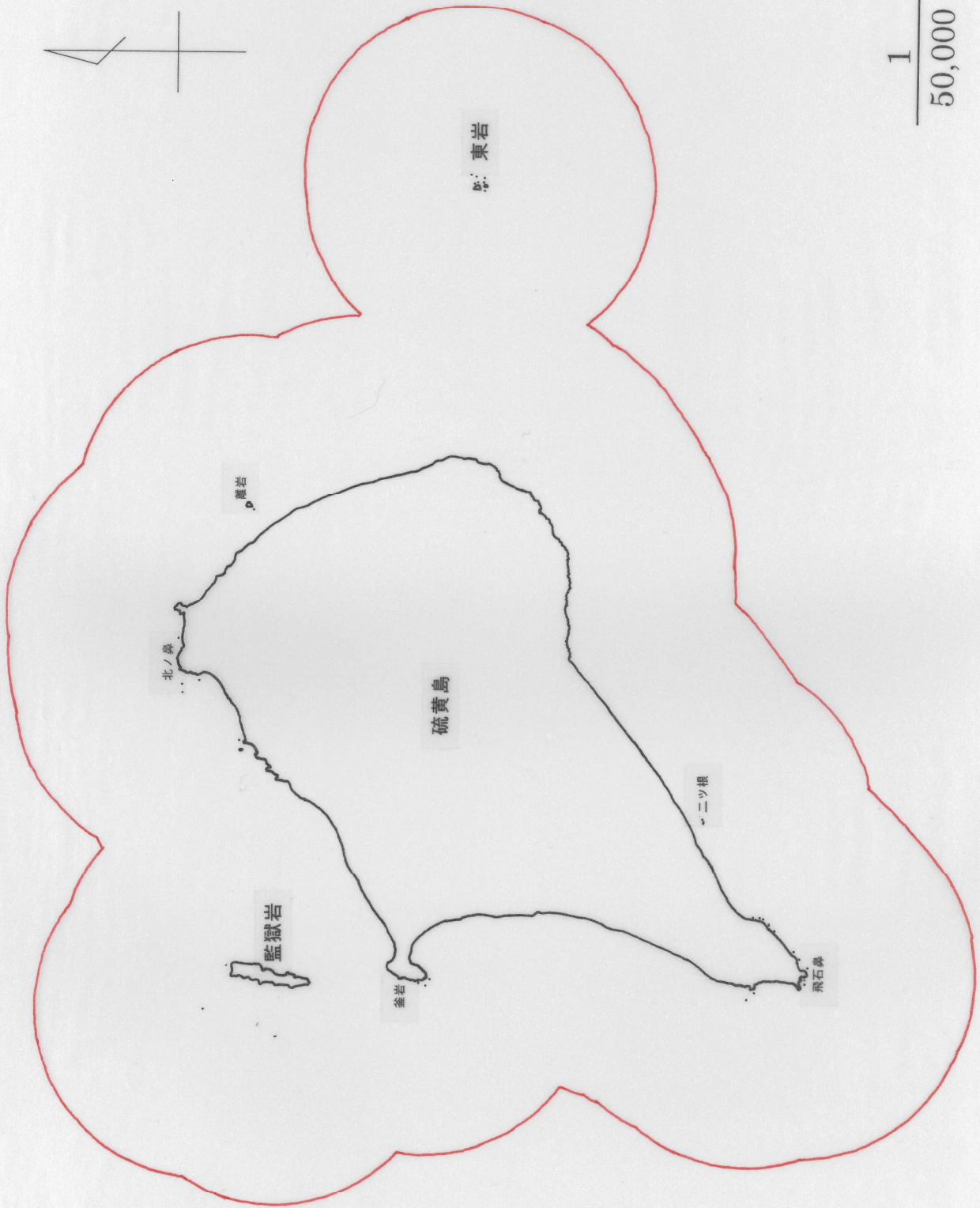
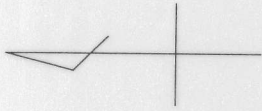
共第七十二号

漁場の位置

小笠原村硫黄島地先

漁場の区域

小笠原村硫黄島、監獄岩及び東岩周囲最大高潮時海岸線
と同線から沖合二千メートルの線によつて囲まれた区域



$\frac{1}{50,000}$

0 1000 2000m

漁場図

共第七十三号

漁場の位置 小笠原村硫黄島地先

漁場の区域 小笠原村硫黄島、監獄岩及び東岩周囲最大高潮時海岸線
と同線から沖合二千メートルの線によつて囲まれた区域

